

## มาตรการป้องกันและแก้ไข ผลกระทบสิ่งแวดล้อมและ มาตรการติดตามตรวจสอบ คุณภาพสิ่งแวดล้อม

- 2.1 มาตรการป้องกันและแก้ไขผลกระทบสิ่งแวดล้อม
- 2.2 มาตรการติดตามตรวจสอบคุณภาพสิ่งแวดล้อม
  - 2.2.1 คุณภาพอากาศ
  - 2.2.2 ระดับเสียง
  - 2.2.3 ค่าความสั่นสะเทือน


# บทที่ 2

## มาตรการป้องกันและแก้ไขผลกระทบสิ่งแวดล้อม และมาตรการติดตามตรวจสอบคุณภาพสิ่งแวดล้อม

### 2.1 มาตรการป้องกันและแก้ไขผลกระทบสิ่งแวดล้อม

บริษัท ศิลาเพชรชุมพล จำกัด ได้มอบหมายให้ บริษัท ไมน์ เอ็นจิเนียริง คอนซัลแตนท์ จำกัด ดำเนินการตรวจสอบผลการปฏิบัติตามมาตรการป้องกันและแก้ไขผลกระทบสิ่งแวดล้อม โครงการเหมืองแร่หินอุตสาหกรรมชนิดหินปูนเพื่ออุตสาหกรรมก่อสร้าง ประทานบัตรที่ 21086/16368 ของบริษัท ศิลาเพชรชุมพล จำกัด ร่วมแผนผังโครงการทำเหมืองเดียวกันกับประทานบัตรที่ 21092/16369 ของบริษัท โรงโม่หินสมานมิตร จำกัด และประทานบัตรที่ 21093/16370 ของห้างหุ้นส่วนจำกัด โรงโม่หินศิลาเพิ่มพูน ตั้งอยู่ที่ หมู่ที่ 1 ตำบลอ่างหิน และหมู่ที่ 8 ตำบลทุ่งหลวง อำเภอปากท่อ จังหวัดราชบุรี ตามผลการพิจารณารายงานการวิเคราะห์ผลกระทบสิ่งแวดล้อม หนังสือที่ ทส 1009.2/4069 ลงวันที่ 3 พฤษภาคม 2554 มีรายละเอียดผลการดำเนินงานดังตารางที่ 2-1 ถึงตารางที่ 2-4

ตารางที่ 2-1 มาตรการป้องกันและแก้ไขผลกระทบสิ่งแวดล้อมทั่วไป



เงื่อนไขตามมาตรการ	ผลการปฏิบัติตามมาตรการ	ปัญหา อุปสรรคที่ไม่สามารถปฏิบัติ ตามมาตรการ และแนวทางแก้ไข	เอกสารอ้างอิง
<b>ระยะดำเนินการทำเหมืองและสิ้นสุดการทำเหมือง</b>			
1. ให้มีจุดรับเรื่องราวร้องทุกข์ความเดือดร้อนของประชาชนที่เกิดจากกิจกรรมการทำเหมืองแร่ และกิจกรรมที่เกี่ยวข้อง และในกรณีที่มีผู้ร้องเรียน ผู้ถือประทานบัตรจะต้องดำเนินการแก้ไข และให้ความช่วยเหลือด้วยความเป็นธรรม	<ul style="list-style-type: none"> <li>ผู้ถือประทานบัตรได้ดำเนินการติดตั้งกล่องรับเรื่องราวร้องทุกข์ของประชาชนที่เกิดจากกิจกรรมการทำเหมืองของโครงการ โดยติดตั้งไว้บริเวณด้านหน้าสำนักงานของโครงการที่สามารถมองเห็นและสะดวกต่อผู้ร้องเรียน ซึ่งจะมีการตรวจสอบกล่องรับเรื่องราวร้องทุกข์เป็นประจำทุกวัน และในกรณีที่มีผู้ร้องเรียน ผู้ถือประทานบัตรจะเร่งตรวจสอบและแก้ไขเหตุแห่งความเดือดร้อน พร้อมทั้งชดเชยค่าเสียหายตามความเหมาะสม</li> </ul>	-	<ul style="list-style-type: none"> <li>เอกสารแนบ 3 รูปที่ 1</li> </ul>  <p>กล่องรับเรื่องราวร้องทุกข์</p>
2. หากได้รับการร้องเรียนจากประชาชนที่อาศัยอยู่ในบริเวณใกล้เคียงว่าได้รับความเดือดร้อนรำคาญจากการดำเนินโครงการ และกรมอุตสาหกรรมพื้นฐานและการเหมืองแร่ หรือสำนักงานนโยบายและแผนทรัพยากรธรรมชาติและสิ่งแวดล้อมได้ตรวจสอบแล้ว พบว่า ผู้ถือประทานบัตรไม่ปฏิบัติตามมาตรการป้องกันและแก้ไขผลกระทบสิ่งแวดล้อมที่กำหนด จะต้องหยุดการทำเหมืองแล้วแก้ไขเหตุแห่งความเดือดร้อนให้เสร็จสิ้นก่อนที่จะดำเนินการต่อไป	<ul style="list-style-type: none"> <li>ในกรณีที่ได้รับการร้องเรียนจากประชาชนที่อาศัยอยู่ในบริเวณใกล้เคียงพื้นที่ประทานบัตรหรือพื้นที่โรงโม่หินของโครงการว่าได้รับความเดือดร้อนรำคาญจากการดำเนินโครงการ และหน่วยงานที่เกี่ยวข้องตรวจพบว่าทางโครงการไม่ปฏิบัติตามมาตรการป้องกันและแก้ไขผลกระทบสิ่งแวดล้อมที่กำหนด ผู้ถือประทานบัตรจะหยุดการทำเหมืองแล้วแก้ไขเหตุแห่งความเดือดร้อนให้เสร็จสิ้นก่อนเปิดดำเนินการต่อไป</li> </ul>	-	-


เงื่อนไขตามมาตรการ	ผลการปฏิบัติตามมาตรการ	ปัญหา อุปสรรคที่ไม่สามารถปฏิบัติตามมาตรการ และแนวทางแก้ไข	เอกสารอ้างอิง
3. ให้ปรับปรุงฟื้นฟูพื้นที่โครงการที่ผ่านการทำเหมืองแร่แล้ว และพื้นที่สิ้นสุดการใช้ประโยชน์แล้วตามแผนงานที่ได้เสนอไว้ในรายงานการวิเคราะห์ผลกระทบสิ่งแวดล้อม พร้อมทั้งให้รายงานผลการดำเนินงานให้สำนักงานนโยบายและแผนทรัพยากรธรรมชาติและสิ่งแวดล้อม และกรมอุตสาหกรรมพื้นฐานและการเหมืองแร่ทราบทุกปี	<ul style="list-style-type: none"> <li>ปัจจุบันทางโครงการจึงยังไม่มีพื้นที่สิ้นสุดการใช้ประโยชน์แล้ว สำหรับการฟื้นฟูพื้นที่ทำเหมืองทางโครงการได้มีการรักษาแนวต้นไม้บริเวณพื้นที่เว้นการทำเหมือง เพื่อเป็นแนว Buffer Zone ป้องกันผลกระทบด้านฝุ่นละอองและเสียงรบกวน และในบริเวณพื้นที่ที่ยังเดินหน้าเหมืองไม่ถึงได้มีการรักษาสภาพภูมิประเทศให้คงอยู่ตามธรรมชาติเดิม เพื่อป้องกันการเปลี่ยนแปลงทัศนียภาพอย่างรวดเร็ว ทั้งนี้ ทางโครงการได้จัดทำรายงานแผนและผลการดำเนินงานด้านการฟื้นฟูพื้นที่ทำเหมือง ประจำปี 2568 เสนอต่อสำนักงานนโยบายและแผนทรัพยากรธรรมชาติและสิ่งแวดล้อม กรมอุตสาหกรรมพื้นฐานและการเหมืองแร่ และหน่วยงานที่เกี่ยวข้องได้พิจารณา</li> </ul>	-	<ul style="list-style-type: none"> <li>เอกสารแนบ 4</li> </ul>
4. หากผู้ถือประทานบัตรมีความประสงค์ที่จะเปลี่ยนแปลงวิธีการทำเหมือง หรือเปลี่ยนแปลงเพิ่มเติมชนิดแร่หรือการดำเนินงานที่แตกต่างจากที่เสนอไว้ในรายงานการวิเคราะห์ผลกระทบสิ่งแวดล้อม จะต้องเสนอรายละเอียดเกี่ยวกับการเปลี่ยนแปลงดังกล่าว ประกอบมาตรการป้องกันและแก้ไขผลกระทบที่สอดคล้องกับการเปลี่ยนแปลงให้คณะกรรมการผู้ชำนาญการพิจารณารายงานการวิเคราะห์ผลกระทบสิ่งแวดล้อมพิจารณาให้ความเห็นชอบด้านสิ่งแวดล้อมก่อน	<ul style="list-style-type: none"> <li>ในกรณีที่ผู้ถือประทานบัตรมีความประสงค์ที่จะเปลี่ยนแปลงรายละเอียดหรือแผนผังโครงการทำเหมือง ผู้ถือประทานบัตรจะปฏิบัติตามมติคณะกรรมการสิ่งแวดล้อมแห่งชาติ ตามการประชุมครั้งที่ 5/2561 เมื่อวันที่ 3 ตุลาคม พ.ศ. 2561 การเปลี่ยนแปลงรายละเอียดของโครงการ หรือกิจการที่ต้องจัดทำรายงานการประเมินผลกระทบสิ่งแวดล้อมตามมาตรา 48 แห่งพระราชบัญญัติส่งเสริมและรักษาคุณภาพสิ่งแวดล้อมแห่งชาติ (ฉบับที่ 2) พ.ศ. 2561 อย่างเคร่งครัด</li> </ul>	-	-

เงื่อนไขตามมาตรการ	ผลการปฏิบัติตามมาตรการ	ปัญหา อุปสรรคที่ไม่สามารถปฏิบัติตามมาตรการ และแนวทางแก้ไข	เอกสารอ้างอิง
5. ในระหว่างการทำเหมือง หากพบโบราณวัตถุ ร่องรอยทางประวัติศาสตร์ หรือโบราณคดี จะต้องรายงานและขอความร่วมมือจากกรมศิลปากรเข้าไปดำเนินการตรวจสอบพื้นที่ ทั้งนี้ ในระหว่างการสำรวจจะต้องหยุดการทำเหมืองชั่วคราว และหากพิสูจน์แล้วพบว่า เป็นแหล่งที่มีความสำคัญทางประวัติศาสตร์ โบราณคดี ผู้ถือประทานบัตรจะต้องปฏิบัติตามเงื่อนไขของหน่วยงานที่เกี่ยวข้องโดยไม่มีข้อเรียกร้องใดๆ	<ul style="list-style-type: none"> <li>ในระหว่างการทำเหมือง หากขุดพบโบราณวัตถุหรือร่องรอยโบราณคดี ผู้ถือประทานบัตรจะรายงานและขอความร่วมมือจากกรมศิลปากรในท้องที่เข้าไปดำเนินการตรวจสอบพื้นที่ โดยในระหว่างการสำรวจจะให้หยุดการทำเหมืองชั่วคราว และหากพิสูจน์แล้วว่าเป็นแหล่งโบราณคดี ผู้ถือประทานบัตรจะปฏิบัติตามเงื่อนไขของหน่วยงานที่เกี่ยวข้องโดยไม่มีข้อเรียกร้องใดๆ ทั้งนี้ การดำเนินงานที่ผ่านมาจึงไม่มีการขุดพบโบราณวัตถุ หรือร่องรอยทางประวัติศาสตร์แต่อย่างใด</li> </ul>	-	-
6. ให้รายงานผลการปฏิบัติตามมาตรการป้องกันและแก้ไขผลกระทบสิ่งแวดล้อมและมาตรการติดตามตรวจสอบผลกระทบสิ่งแวดล้อมให้สำนักงานนโยบายและแผนทรัพยากรธรรมชาติและสิ่งแวดล้อมให้สำนักงานนโยบายและแผนทรัพยากรธรรมชาติและสิ่งแวดล้อม และกรมอุตสาหกรรมพื้นฐานและการเหมืองแร่ทราบอย่างน้อยปีละ 2 ครั้ง	<ul style="list-style-type: none"> <li>ผู้ถือประทานบัตรได้มอบหมายให้บริษัท ไมน์ เอ็นจิเนียริง คอนซัลแตนท์ จำกัด ดำเนินการตรวจสอบผลการปฏิบัติตามมาตรการป้องกันและแก้ไขผลกระทบสิ่งแวดล้อม และมาตรการติดตามตรวจสอบคุณภาพสิ่งแวดล้อม ระหว่างวันที่ 20-23 ธันวาคม 2568 โดยจัดทำและนำส่งเป็นเล่มรายงาน พร้อมกับข้อมูลที่เป็นไฟล์อิเล็กทรอนิกส์ (CD-ROM) ให้กรมอุตสาหกรรมพื้นฐานและการเหมืองแร่ สำนักงานอุตสาหกรรมพื้นฐานและการเหมืองแร่เขตพื้นที่ที่รับผิดชอบ และอุตสาหกรรมจังหวัดที่ตั้งโครงการ พร้อมกันนี้ได้มีการนำส่งผ่านระบบฐานข้อมูลรายงานการประเมินผลกระทบสิ่งแวดล้อมของสำนักงานนโยบายและแผนทรัพยากรธรรมชาติและสิ่งแวดล้อม (สผ.) ปีละ 2 ครั้ง</li> </ul>	-	-


เงื่อนไขตามมาตรการ	ผลการปฏิบัติตามมาตรการ	ปัญหา อุปสรรคที่ไม่สามารถปฏิบัติตามมาตรการ และแนวทางแก้ไข	เอกสารอ้างอิง
7. ให้โครงการจัดเตรียมงบประมาณเพื่อใช้จ่ายในด้าน มวลชนสัมพันธ์ ปีละ 50,000 บาท และกองทุนเฝ้า ระวังสุขภาพ ปีละ 50,000	<ul style="list-style-type: none"> <li>ผู้ถือหุ้นประทานบัตรได้ร่วมกับบริษัท โรงโม่หินสมานมิตร จำกัด และห้างหุ้นส่วนจำกัด โรงโม่หินศิลาเพิ่มพูน ซึ่งเป็นผู้ถือหุ้นประทานบัตรที่ร่วมแผนผังโครงการทำเหมืองเดียวกันในการจัดเตรียมงบประมาณเพื่อใช้จ่ายด้านมวลชนสัมพันธ์ และจัดตั้งกองทุนเฝ้าระวังสุขภาพ พร้อมทั้งได้จัดทำรายงานการบริหารจัดการกองทุนประจำปี 2568 เสนอต่อกรมอุตสาหกรรมพื้นฐานและการเหมืองแร่ และหน่วยงานที่เกี่ยวข้องรับทราบ</li> </ul>	-	<ul style="list-style-type: none"> <li>เอกสารแนบ 5</li> <li>เอกสารแนบ 6</li> </ul>
8. ให้ความร่วมมือกับกรมอุตสาหกรรมพื้นฐานและการเหมืองแร่โดยการเข้าร่วมโครงการ “มาตรฐานความรับผิดชอบต่อสังคมของผู้ประกอบการอุตสาหกรรมแร่ (CSR-DPIM)” ภายในระยะเวลา 5 ปี	<ul style="list-style-type: none"> <li>ผู้ถือหุ้นประทานบัตรได้ให้ความร่วมมือกับกรมอุตสาหกรรมพื้นฐานและการเหมืองแร่โดยจะเข้าร่วมโครงการ “มาตรฐานความรับผิดชอบต่อสังคมของผู้ประกอบการอุตสาหกรรมแร่ (CSR-DPIM)”</li> </ul>	-	-
9. ให้ความร่วมมือกับกรมอุตสาหกรรมพื้นฐานและการเหมืองแร่ในการจัดทำแผนจัดการสิ่งแวดล้อมในภาพรวมของประทานบัตรในพื้นที่หมู่เหมืองเขาสามง่าม	<ul style="list-style-type: none"> <li>ผู้ถือหุ้นประทานบัตรได้ให้ความร่วมมือกับกรมอุตสาหกรรมพื้นฐานและการเหมืองแร่ ในการจัดทำแผนจัดการสิ่งแวดล้อมในภาพรวมของประทานบัตรในพื้นที่หมู่เหมืองเขาสามง่าม</li> </ul>	-	-



ตารางที่ 2-2 มาตรการป้องกันและแก้ไขผลกระทบสิ่งแวดล้อมในระยะเตรียมการทำเหมือง




เงื่อนไขตามมาตรการ	ผลการปฏิบัติตามมาตรการ	ปัญหา อุปสรรคที่ไม่สามารถปฏิบัติตามมาตรการ และแนวทางแก้ไข	เอกสารอ้างอิง
<b>ทรัพยากรสิ่งแวดล้อมทางกายภาพ</b>			
<b>1. ลักษณะภูมิประเทศ</b>			
1. กำหนดขอบเขตพื้นที่เปิดทำเหมืองให้มีระยะห่างจากอาคารสิ่งก่อสร้างภายในวัดถ้ำยอดทองระยะประมาณ 200 เมตร โดยการเว้นพื้นที่ทำเหมืองทางด้านทิศตะวันออกเฉียงเหนือ ระยะห่างจากแนวเขตประมาณ 50 เมตร และพื้นที่เว้นไม่ทำเหมืองระยะ 10 เมตร จากแนวเขตโครงการให้ชัดเจน	<ul style="list-style-type: none"> <li>การดำเนินการทำเหมืองของโครงการได้มีการกำหนดขอบเขตพื้นที่เปิดทำเหมืองและพื้นที่เว้นการทำเหมืองไว้อย่างชัดเจน โดยเว้นพื้นที่ทำเหมืองจากแนวเขตแปลงประทานบัตรทางด้านทิศตะวันออกเฉียงเหนือที่อยู่ใกล้เคียงกับวัดถ้ำยอดทองในระยะ 50 เมตร และเว้นพื้นที่ไม่ทำเหมืองจากแนวเขตประทานบัตรทางด้านทิศใต้ และทิศตะวันตกเฉียงใต้ในระยะ 10 เมตร</li> </ul>	-	<ul style="list-style-type: none"> <li>เอกสารแนบ 3 รูปที่ 2</li> </ul>  <p>พื้นที่เว้นการทำเหมืองระยะ 50 เมตร</p>  <p>พื้นที่เว้นการทำเหมืองระยะ 10 เมตร</p>


เงื่อนไขตามมาตรการ	ผลการปฏิบัติตามมาตรการ	ปัญหา อุปสรรคที่ไม่สามารถปฏิบัติตามมาตรการ และแนวทางแก้ไข	เอกสารอ้างอิง
2. กำหนดให้สร้างหลักเขตบริเวณหมุดหลักเขตเดิมที่อยู่ติดกับพื้นที่ประทานบัตรข้างเคียงทางด้านทิศเหนือทุกหลัก โดยใช้ท่อเหล็กขนาดเส้นผ่าศูนย์กลาง 2.5 นิ้ว ผึงยึดติดกับหินให้มั่นคงแข็งแรง โดยให้ปลายท่อเหล็กโผล่พ้นชั้นหินระดับพื้นเดิมประมาณ 1.5 เมตร พร้อมทั้งให้ทำสัญลักษณ์โดยการทาสีแดงและระบุหมายเลขท่อเหล็กกำกับให้ครบถ้วนและสามารถมองเห็นได้ชัดเจน	<ul style="list-style-type: none"> <li>ผู้ถือประทานบัตรได้ติดตั้งหลักเขตไว้บริเวณหมุดหลักเขตเดิมที่อยู่ติดกับพื้นที่ประทานบัตรข้างเคียงทางด้านทิศเหนือทุกหลัก พร้อมทั้งทำสัญลักษณ์และระบุหมายเลขกำกับอย่างครบถ้วน เพื่อความสะดวกในการดำเนินงานบริเวณหน้าเหมืองและการตรวจสอบพื้นที่โครงการ</li> </ul>	-	<ul style="list-style-type: none"> <li>เอกสารแนบ 3 รูปที่ 3</li> </ul>  <p>หมุดหลักเขตพื้นที่ประทานบัตร</p>
3. บริเวณแนวเขตที่เป็นหน้าผาสูงชัน ให้ทำสัญลักษณ์หรือเครื่องหมายให้เห็นเป็นแนวเขตโครงการอย่างชัดเจน	<ul style="list-style-type: none"> <li>ผู้ถือประทานบัตรได้ทำสัญลักษณ์ไว้บริเวณแนวเขตที่เป็นหน้าผาสูงชัน เพื่อให้เห็นแนวเขตโครงการได้อย่างชัดเจน</li> </ul>	-	-
4. กำหนดให้ปลูกพืชคลุมดินและต้นไม้โตเร็วไว้บริเวณพื้นที่เว้นไม่ทำเหมือง โดยทำการปลูกเป็นแถวแบบสลับฟันปลาจำนวนไม่น้อยกว่า 2 แถว ระยะห่างระหว่างต้นและแถว ประมาณ 2x2 เมตร	<ul style="list-style-type: none"> <li>การดำเนินโครงการได้มีการรักษาแนวต้นไม้เดิมที่มีอยู่ในบริเวณพื้นที่เว้นการทำเหมือง พร้อมทั้งปลูกต้นไม้เสริมในบริเวณที่สามารถดำเนินการได้ สำหรับบริเวณพื้นที่ที่ยังเดินหน้าเหมืองไปไม่ถึงจะยังคงรักษาสภาพพื้นที่เดิมไว้ให้มากที่สุด</li> </ul>	-	-



เงื่อนไขตามมาตรการ	ผลการปฏิบัติตามมาตรการ	ปัญหา อุปสรรคที่ไม่สามารถปฏิบัติตามมาตรการ และแนวทางแก้ไข	เอกสารอ้างอิง
<b>2. คุณภาพอากาศ</b>			
1. ปลุกต้นไม้ยืนต้นโตเร็วไว้ตามแนวคันทำนบดินและพื้นที่เว้นไม่ทำเหมือง เพื่อเป็นแนวป้องกันฝุ่นละอองและหินปลิว	<ul style="list-style-type: none"> <li>ผู้ถือประทานบัตรได้ปลุกไม้ยืนต้นโตเร็วไว้บนแนวคันทำนบดินและบริเวณพื้นที่เว้นไม่ทำเหมือง เพื่อเป็นแนวป้องกันฝุ่นละออง และหินปลิว</li> </ul>	-	<ul style="list-style-type: none"> <li>เอกสารแนบ 3 รูปที่ 4</li> </ul>  <p>แนวต้นไม้ในพื้นที่โครงการ</p>

เงื่อนไขตามมาตรการ	ผลการปฏิบัติตามมาตรการ	ปัญหา อุปสรรคที่ไม่สามารถปฏิบัติ ตามมาตรการ และแนวทางแก้ไข	เอกสารอ้างอิง
<b>3. ระดับเสียง แรงสั่นสะเทือน และหินปลิว</b>			
1. กำหนดให้มีวิศวกรควบคุมหรือผู้ที่ผ่านการอบรมการใช้วัตถุระเบิดจากกรมอุตสาหกรรมพื้นฐานและการเหมืองแร่เป็นผู้ควบคุมการออกแบบการระเบิดให้มีความถูกต้องตามหลักวิชาการ	<ul style="list-style-type: none"> <li>การดำเนินการทำเหมืองของโครงการได้มีวิศวกรควบคุมที่ผ่านการอบรมการใช้วัตถุระเบิดจากกรมอุตสาหกรรมพื้นฐานและการเหมืองแร่เป็นผู้ควบคุมการออกแบบการระเบิดให้มีความถูกต้องตามหลักวิชาการ</li> </ul>	-	-
2. ให้จัดทำป้ายเตือน “อันตรายจากการระเบิด” และระบุเวลาการระเบิดไว้ตามแนวริมเส้นทางและริมขอบประทันบัตรให้สามารถมองเห็นได้ชัดเจน	<ul style="list-style-type: none"> <li>ผู้ถือประทันบัตรได้จัดทำป้ายเตือนอันตรายจากการระเบิด พร้อมทั้งระบุเวลาไว้อย่างชัดเจน โดยติดตั้งไว้บริเวณริมเส้นทางสัญจรด้านหน้าพื้นที่โครงการ</li> </ul>	-	<ul style="list-style-type: none"> <li>เอกสารแนบ 3 รูปที่ 5</li> </ul>  <p>ป้ายเตือนเวลาระเบิดหิน</p>
<b>4. อุทกวิทยาและคุณภาพน้ำ</b>			
1. กำหนดให้ชุดคุรระบายน้ำตามแนวเขตพื้นที่เวนไม่ทำเหมือง ทางด้านทิศใต้ถึงด้านทิศตะวันออก เพื่อเบี่ยงเบนน้ำไหลบ่าผิวดิน ให้ไหลรวมลงสู่บ่อรับน้ำ (Sump) ขนาด 0.5 ไร่ ลึก 5 เมตร จำนวน 3 บ่อ โดยออกแบบคุรระบายน้ำให้มีขนาดความกว้างประมาณ 1.5 เมตร ลึก 10 เมตร และท้องน้ำกว้างประมาณ 0.5 เมตร และด้านนอกสร้างคันทำนบดินอัดแน่น	<ul style="list-style-type: none"> <li>ผู้ถือประทันบัตรได้ชุดคุรระบายน้ำไว้ตามแนวเขตพื้นที่เวนไม่ทำเหมือง ทางด้านทิศใต้ถึงด้านทิศตะวันออก เพื่อเบี่ยงเบนน้ำไหลบ่าผิวดินไม่ให้ไหลออกสู่ภายนอกพื้นที่โครงการ พร้อมทั้งจัดทำคันทำนบดินร่วมกับคุรระบายน้ำ ในส่วนของการรองรับน้ำไหลบ่าผิวดินทางโครงการได้มีการใช้พื้นที่ต่ำสุด</li> </ul>	-	<ul style="list-style-type: none"> <li>เอกสารแนบ 3 รูปที่ 6</li> </ul>  <p>คุรระบายน้ำ</p>

เงื่อนไขตามมาตรการ	ผลการปฏิบัติตามมาตรการ	ปัญหา อุปสรรคที่ไม่สามารถปฏิบัติตามมาตรการ และแนวทางแก้ไข	เอกสารอ้างอิง
ขนาดความกว้างประมาณ 1.5 เมตร และความสูงประมาณ 1.0 เมตร	ของการทำเหมืองในปัจจุบันเป็นบ่อรับน้ำ (Sump) ของโครงการ ซึ่งจะมีน้ำขังในช่วงที่มีฝนตกหนักเท่านั้น		 <p>คันทำนบดิน</p>
<b>ทรัพยากรสิ่งแวดล้อมทางชีวภาพ</b>			
<b>1. ทรัพยากรป่าไม้/ สัตว์ป่า</b>			
1. กำหนดขอบเขตพื้นที่เปิดทำเหมืองให้ชัดเจน ส่วนบริเวณพื้นที่เว้นการทำเหมืองให้ดูแลรักษาสภาพป่าไม้เดิมไว้ พร้อมทั้งปลูกพืชคลุมดินและต้นไม้โตเร็วเพิ่มเติม และหากถูกรบกวนจากกิจกรรมเหมืองให้รีบดำเนินการปลูกซ่อมแซมในทันที	<ul style="list-style-type: none"> <li>การดำเนินการทำเหมืองของโครงการได้มีการกำหนดขอบเขตพื้นที่เปิดทำเหมืองและพื้นที่เว้นการทำเหมืองไว้อย่างชัดเจน โดยเว้นพื้นที่ทำเหมืองจากแนวเขตแปลงประทานบัตรทางด้านทิศตะวันออกเฉียงเหนือที่อยู่ใกล้เคียงกับวัดถ้ำยอดทองในระยะ 50 เมตร และเว้นพื้นที่ไม่ทำเหมืองจากแนวเขตประทานบัตรทางด้านทิศใต้ และทิศตะวันตกเฉียงใต้ในระยะ 10 เมตร</li> </ul>	-	<ul style="list-style-type: none"> <li>เอกสารแนบ 3 รูปที่ 2</li> </ul>  <p>พื้นที่เว้นการทำเหมืองระยะ 50 เมตร</p>  <p>พื้นที่เว้นการทำเหมืองระยะ 10 เมตร</p>

เงื่อนไขตามมาตรการ	ผลการปฏิบัติตามมาตรการ	ปัญหา อุปสรรคที่ไม่สามารถปฏิบัติ ตามมาตรการ และแนวทางแก้ไข	เอกสารอ้างอิง
<b>คุณค่าการใช้ประโยชน์ของมนุษย์</b>			
<b>1. การคมนาคม</b>			
1. อบรมพนักงานขับรถบรรทุกทุกคนให้ขับรถด้วยความระมัดระวัง มีมารยาทในการใช้รถใช้ถนน และปฏิบัติตามกฎหมายการจราจรอย่างเคร่งครัด และห้ามมีการใช้สารเสพติด เช่น ยาบ้า ถ้าหากมีการฝ่าฝืนจะต้องมีบทลงโทษอย่างเข้มงวด	<ul style="list-style-type: none"> <li>ผู้ถือประทานบัตรได้มีการจัดอบรมให้ความรู้ในเรื่องกฎหมายจราจร และมารยาทในการใช้รถใช้ถนนให้กับพนักงานของโครงการอย่างสม่ำเสมอ พร้อมทั้งกำหนดบทลงโทษสำหรับพนักงานที่ฝ่าฝืนกฎจราจรหรือก่อความเดือดร้อนแก่ผู้ร่วมใช้เส้นทางไว้อย่างเคร่งครัด</li> </ul>	-	-
2. ให้จัดทำป้ายสัญญาณเตือน เช่น ป้ายเตือนชะลอความเร็วหรือสัญญาณไฟกระพริบบริเวณถนนด้านหน้าโรงโม่หินก่อนเลี้ยวเข้า-ออก บริเวณทางแยกหรือก่อนถึงจุดเชื่อมต่อระหว่างถนนลาดยางกับทางสาธารณะอื่นๆ พร้อมทั้งดูแลป้ายและสัญญาณไฟให้อยู่ในสภาพใช้งานได้ดียู่เสมอ	<ul style="list-style-type: none"> <li>ผู้ถือประทานบัตรได้จัดทำป้ายสัญญาณเตือนภัยด้านการจราจร ได้แก่ ป้ายจำกัดความเร็ว และเตือนระวังรถบรรทุกเข้า-ออก โดยติดตั้งไว้บริเวณทางแยกเข้า-ออกโรงโม่หิน พร้อมทั้งดูแลป้ายให้อยู่ในสภาพใช้งานได้ดียู่เสมอ</li> </ul>	-	<ul style="list-style-type: none"> <li>เอกสารแนบ 3 รูปที่ 7</li> </ul>  <p>ป้ายเตือนจำกัดความเร็ว</p>

เงื่อนไขตามมาตรการ	ผลการปฏิบัติตามมาตรการ	ปัญหา อุปสรรคที่ไม่สามารถปฏิบัติ ตามมาตรการ และแนวทางแก้ไข	เอกสารอ้างอิง
<b>คุณค่าต่อคุณภาพชีวิต</b>			
<b>1. เศรษฐกิจและสังคม</b>			
1. ให้กำหนดกฎระเบียบ ข้อบังคับที่ชัดเจนและเข้มงวด เพื่อควบคุมพฤติกรรมของพนักงานไม่ให้ก่อปัญหา แก่ชุมชน	<ul style="list-style-type: none"> <li>ผู้ถือประทานบัตรได้กำหนดกฎระเบียบข้อบังคับที่ชัดเจนและเข้มงวดเพื่อควบคุมพฤติกรรมของพนักงานไม่ให้ก่อปัญหาแก่ชุมชน</li> </ul>	-	-
<b>2. การมีส่วนร่วมของประชาชน</b>			
1. ให้มีการแต่งตั้งคณะกรรมการมวลชนสัมพันธ์เพื่อทำหน้าที่ประชาสัมพันธ์โครงการ สร้างความสัมพันธ์ที่ดีกับชุมชน และตรวจสอบข้อร้องเรียน	<ul style="list-style-type: none"> <li>ผู้ถือประทานบัตรได้ร่วมกับผู้ประกอบการเหมืองแร่กลุ่มเขาสามง่าม ในการจัดตั้งคณะกรรมการมวลชนสัมพันธ์ เพื่อทำหน้าที่ประชาสัมพันธ์ข้อมูลข่าวสารเกี่ยวกับโครงการและการติดตามตรวจสอบผลกระทบ รวมทั้งรับเรื่องร้องเรียนต่างๆ ที่เกิดจากการดำเนินโครงการ เพื่อหาข้อยุติและแนวทางแก้ไข โดยประกอบด้วย ฝ่ายผู้ประกอบการเหมืองแร่ ฝ่ายชุมชน และหน่วยงานราชการในท้องถิ่น</li> </ul>	-	<ul style="list-style-type: none"> <li>เอกสารแนบ 7</li> </ul>
2. จัดทำแผนมวลชนสัมพันธ์ เพื่อเป็นการสร้างความเข้าใจและสร้างความสัมพันธ์ที่ดีระหว่างโครงการกับประชาชนที่อยู่ใกล้เคียง ซึ่งโครงการควรจัดตั้งคณะกรรมการเพื่อทำหน้าที่ประชาสัมพันธ์ข้อมูลข่าวสารเกี่ยวกับโครงการ การติดตามตรวจสอบผลกระทบ	<ul style="list-style-type: none"> <li>ผู้ถือประทานบัตรได้ร่วมกับคณะกรรมการมวลชนสัมพันธ์ในการจัดทำแผนมวลชนสัมพันธ์ เพื่อเป็นการสร้างความเข้าใจและสร้างความสัมพันธ์ที่ดีระหว่างโครงการกับประชาชนที่อยู่ใกล้เคียง ซึ่งผู้ถือประทานบัตรได้จัดตั้งคณะกรรมการมวลชนสัมพันธ์ โดยมีวัตถุประสงค์เพื่อประชาสัมพันธ์ข้อมูลเกี่ยวกับการ</li> </ul>	-	-

เงื่อนไขตามมาตรการ	ผลการปฏิบัติตามมาตรการ	ปัญหา อุปสรรคที่ไม่สามารถปฏิบัติ ตามมาตรการ และแนวทางแก้ไข	เอกสารอ้างอิง
<p>รวมทั้งรับเรื่องร้องเรียนต่างๆ ที่เกิดจากการดำเนินโครงการ ดังนี้</p> <p><b>1) วัตถุประสงค์</b></p> <ul style="list-style-type: none"> <li>- เพื่อประชาสัมพันธ์ข้อมูลเกี่ยวกับการดำเนินโครงการให้ประชาชนบริเวณใกล้เคียงรับทราบอย่างทั่วถึง</li> <li>- เพื่อรับฟังความคิดเห็นหรือข้อเสนอแนะของประชาชน</li> <li>- เพื่อให้การดำเนินโครงการสอดคล้องกับความต้องการของชุมชน ป้องกันปัญหาความขัดแย้งต่อชุมชนหรือประชาชนในพื้นที่เป้าหมาย คือ บ้านห้วยน้อย บ้านเขาพระเอก บ้านเขาถ้ำกฤษ และบ้านดอนรวก</li> </ul> <p><b>2) พื้นที่ชุมชนเป้าหมาย</b> บ้านห้วยน้อย หมู่ที่ 1 ตำบลอ่างหิน บ้านเขาพระเอก หมู่ที่ 8 ตำบลทุ่งหลวง บ้านเขาถ้ำกฤษ หมู่ที่ 2 ตำบลห้วยไผ่ และบ้านดอนรวก หมู่ที่ 6 ตำบลดอนแร่</p>	<p>ดำเนินโครงการ รับฟังความคิดเห็นหรือข้อเสนอแนะของประชาชน เพื่อให้การดำเนินโครงการสอดคล้องกับความต้องการของชุมชน ป้องกันปัญหาความขัดแย้งต่อชุมชนหรือประชาชนในพื้นที่เป้าหมาย คือ บ้านห้วยน้อย บ้านเขาพระเอก บ้านเขาถ้ำกฤษ และบ้านดอนรวก</p>		
<p><b>3) แผนการดำเนินการ</b></p> <ul style="list-style-type: none"> <li>- จัดตั้งคณะกรรมการมวลชนสัมพันธ์ คณะกรรมการมวลชนสัมพันธ์แบ่งออกเป็น 3 ฝ่าย ได้แก่</li> <li>(1) คณะกรรมการฝ่ายผู้ประกอบการเหมือง</li> <li>(2) คณะกรรมการมวลชนสัมพันธ์ฝ่ายชุมชนประกอบด้วย คณะกรรมการมวลชนสัมพันธ์บ้านห้วยน้อย หมู่ที่ 1 ตำบลอ่างหิน บ้านเขาพระเอก หมู่ที่ 8 ตำบลทุ่งหลวง บ้านเขาถ้ำกฤษ หมู่ที่ 2</li> </ul>	<ul style="list-style-type: none"> <li>● ผู้ถือประทานบัตรได้จัดตั้งคณะกรรมการมวลชนสัมพันธ์ ซึ่งประกอบด้วย 3 ฝ่าย ได้แก่ คณะกรรมการฝ่ายผู้ประกอบการเหมืองแร่ คณะกรรมการฝ่ายชุมชน และคณะกรรมการฝ่ายเจ้าหน้าที่ราชการในท้องถิ่น โดยมีบทบาทหน้าที่ประชาสัมพันธ์ข้อมูลโครงการอย่างต่อเนื่อง ทั้งในระยะก่อนเปิดดำเนินการทำเหมือง ระยะดำเนินการทำเหมือง และระยะสิ้นสุดการทำเหมือง ดังนี้</li> </ul>	-	-

เงื่อนไขตามมาตรการ	ผลการปฏิบัติตามมาตรการ	ปัญหา อุปสรรคที่ไม่สามารถปฏิบัติตามมาตรการ และแนวทางแก้ไข	เอกสารอ้างอิง
<p>ตำบลห้วยไผ่ และบ้านดอนรวก หมู่ที่ 3 ตำบลดอนแร่</p> <p>(3) คณะกรรมการฝ่ายเจ้าหน้าที่ราชการในท้องถิ่น ทั้งนี้ คณะกรรมการมวลชนสัมพันธ์ของแต่ละชุมชนจะต้องประกอบด้วยกลุ่มผู้นำชุมชน ได้แก่ กำนันหรือผู้ใหญ่บ้าน สมาชิกองค์การบริหารส่วนตำบล และหัวหน้าอาสาสมัครสาธารณสุขประจำหมู่บ้าน การจัดตั้งคณะกรรมการมวลชนสัมพันธ์จะต้องดำเนินการให้แล้วเสร็จภายในระยะเวลา 1 เดือน ภายหลังจากได้รับอนุญาตประทานบัตร</p> <p>- บทบาท/หน้าที่ของคณะกรรมการมวลชนสัมพันธ์</p> <p>(1) การประชาสัมพันธ์ข้อมูลโครงการ</p> <p>การประชาสัมพันธ์ข้อมูลโครงการจะต้องดำเนินการอย่างต่อเนื่อง ตั้งแต่ระยะก่อนเปิดดำเนินการทำเหมือง ระยะดำเนินการทำเหมือง และระยะสิ้นสุดการทำเหมือง ดังนี้</p>			
<p>● <b>ระยะก่อนการทำเหมือง</b></p> <p>ทางโครงการจะต้องดำเนินการประชาสัมพันธ์ให้ราษฎรในชุมชนที่จัดตั้งคณะกรรมการมวลชนสัมพันธ์รับทราบข้อมูลข่าวสาร เกี่ยวกับรายละเอียดการทำเหมือง มาตรการป้องกันและแก้ไขผลกระทบสิ่งแวดล้อม และมาตรการติดตามตรวจสอบคุณภาพสิ่งแวดล้อม โดยจะต้องดำเนินการประชาสัมพันธ์ให้แล้วเสร็จ</p>	<p>● ในระยะก่อนเปิดดำเนินการทำเหมือง ผู้ถือประทานบัตรได้ประชาสัมพันธ์ให้ราษฎรในชุมชนที่จัดตั้งคณะกรรมการมวลชนสัมพันธ์รับทราบข้อมูลข่าวสาร เกี่ยวกับรายละเอียดการทำเหมือง มาตรการป้องกันและแก้ไขผลกระทบสิ่งแวดล้อม และมาตรการติดตามตรวจสอบคุณภาพสิ่งแวดล้อม</p>	-	-


เงื่อนไขตามมาตรการ	ผลการปฏิบัติตามมาตรการ	ปัญหา อุปสรรคที่ไม่สามารถปฏิบัติตามมาตรการ และแนวทางแก้ไข	เอกสารอ้างอิง
ภายในระยะเวลา 3 เดือน นับตั้งแต่ได้รับอนุญาต ประทานบัตร			
<ul style="list-style-type: none"> <li><b>ระยะดำเนินการทำเหมือง</b> <ul style="list-style-type: none"> <li>ระหว่างดำเนินการทำเหมืองจะต้องประชาสัมพันธ์ให้ประชาชนรับทราบข้อมูลเกี่ยวกับผลการปฏิบัติตามมาตรการป้องกันและแก้ไขผลกระทบสิ่งแวดล้อม ผลการติดตามตรวจสอบผลกระทบสิ่งแวดล้อม ผลการตรวจสอบข้อร้องเรียนและการแก้ไขปัญหา (ถ้ามี) และผลการดำเนินการมีส่วนร่วมกับกิจกรรมของชุมชน โดยกำหนดให้ประชาสัมพันธ์ข้อมูลดังกล่าว ปีละ 2 ครั้ง</li> </ul> </li> </ul>	<ul style="list-style-type: none"> <li>ในระหว่างดำเนินการทำเหมืองทางโครงการได้ประชาสัมพันธ์ให้ประชาชนรับทราบข้อมูลเกี่ยวกับผลการปฏิบัติตามมาตรการป้องกันและแก้ไขผลกระทบสิ่งแวดล้อม ผลการติดตามตรวจสอบผลกระทบสิ่งแวดล้อม ผลการตรวจสอบข้อร้องเรียนและการแก้ไขปัญหา (ถ้ามี) และผลการดำเนินการมีส่วนร่วมกับกิจกรรมของชุมชนอย่างต่อเนื่อง</li> </ul>	-	-
<ul style="list-style-type: none"> <li><b>ระยะสิ้นสุดการทำเหมือง</b> เมื่อสิ้นสุดการทำเหมือง โครงการต้องดำเนินการประชาสัมพันธ์ผลการดำเนินงานด้านการฟื้นฟูสภาพพื้นที่ภายหลังการทำเหมือง และจัดทำป้ายชื่อผู้ประกอบการ เลขที่ประทานบัตร ที่ตั้งขนาดพื้นที่ ช่วงระยะเวลาที่ได้รับอนุญาตประทานบัตร</li> </ul>	<ul style="list-style-type: none"> <li>ในกรณีสิ้นสุดการทำเหมืองแล้วทางโครงการจะประชาสัมพันธ์ผลการดำเนินงานด้านการฟื้นฟูสภาพพื้นที่ภายหลังการทำเหมืองให้กับประชาชนได้รับทราบ โดยจัดทำป้ายชื่อผู้ประกอบการ เลขที่ประทานบัตร ที่ตั้งและขนาดพื้นที่ ช่วงระยะเวลาที่ได้รับอนุญาตประทานบัตร ติดตั้งไว้บริเวณพื้นที่โครงการ</li> </ul>	-	-
<p>(2) การรับเรื่องร้องเรียนและการตรวจสอบข้อร้องเรียน</p> <ul style="list-style-type: none"> <li>การรับเรื่องร้องเรียน คณะกรรมการมวลชนสัมพันธ์จะต้องคอยรับฟังความคิดเห็นหรือข้อร้องเรียนจาก</li> </ul>	<ul style="list-style-type: none"> <li>กรณีที่มีประชาชนได้รับผลกระทบจากการดำเนินโครงการ คณะกรรมการมวลชนสัมพันธ์จะเป็นผู้รับเรื่องร้องเรียนโดยประชาชนสามารถร้องเรียนผ่านทางเจ้าหน้าที่ประชาสัมพันธ์ของโครงการโดยตรง</li> </ul>	-	-




เงื่อนไขตามมาตรการ	ผลการปฏิบัติตามมาตรการ	ปัญหา อุปสรรคที่ไม่สามารถปฏิบัติ ตามมาตรการ และแนวทางแก้ไข	เอกสารอ้างอิง
<p>ชุมชน กรณีที่มีประชาชนได้รับผลกระทบจากการดำเนินโครงการ โดยสามารถให้ประชาชนร้องเรียนผ่านช่องทางต่างๆ ดังนี้</p> <ol style="list-style-type: none"> <li>1) เจ้าหน้าที่ประชาสัมพันธ์ของโครงการ รับเรื่องร้องเรียนโดยตรง</li> <li>2) คณะกรรมการมวลชนสัมพันธ์ของแต่ละชุมชน เป็นผู้รับเรื่องร้องเรียนจากชุมชนโดยตรง</li> <li>3) รับเรื่องร้องเรียนจากหน่วยงานที่เกี่ยวข้อง เช่น สำนักงานอุตสาหกรรมจังหวัด สำนักงานทรัพยากรธรรมชาติและสิ่งแวดล้อมจังหวัด และศูนย์ดำรงธรรมจังหวัด เป็นต้น</li> </ol>	<p>คณะกรรมการมวลชนสัมพันธ์ของแต่ละชุมชน หรือ ร้องเรียนผ่านทางหน่วยงานที่เกี่ยวข้อง</p>		
<p>- การตรวจสอบข้อร้องเรียน</p> <p>เมื่อคณะกรรมการมวลชนสัมพันธ์ได้รับข้อร้องเรียนจากประชาชน จะต้องดำเนินการตรวจสอบข้อเท็จจริงในขั้นตอนนี้จะต้องประสานเจ้าหน้าที่ของหน่วยงานราชการที่เกี่ยวข้องร่วมตรวจสอบและวางแผนทางแก้ไขปัญหาให้กับผู้ร้องเรียนด้วยความเป็นธรรม ซึ่งคณะกรรมการมวลชนสัมพันธ์จะต้องรีบดำเนินการตรวจสอบข้อร้องเรียนให้แล้วเสร็จในระยะเวลาไม่เกิน 30 วัน นับตั้งแต่ได้รับเรื่องร้องเรียน</p>	<ul style="list-style-type: none"> <li>● เมื่อได้รับข้อร้องเรียนจากประชาชน คณะกรรมการมวลชนสัมพันธ์จะดำเนินการตรวจสอบข้อเท็จจริง โดยจะประสานไปยังเจ้าหน้าที่ของหน่วยงานที่เกี่ยวข้องเข้าร่วมตรวจสอบและวางแผนทางแก้ไข ปัญหาให้กับผู้ร้องเรียนด้วยความเป็นธรรมภายในระยะเวลาไม่เกิน 30 วัน นับตั้งแต่ได้รับเรื่องร้องเรียน</li> </ul>	-	-


เงื่อนไขตามมาตรการ	ผลการปฏิบัติตามมาตรการ	ปัญหา อุปสรรคที่ไม่สามารถปฏิบัติ ตามมาตรการ และแนวทางแก้ไข	เอกสารอ้างอิง
<ul style="list-style-type: none"> <li>- จัดตั้งกองทุนมวลชนสัมพันธ์ เพื่อเป็นงบประมาณสำหรับใช้จ่ายตามแผน มวลชนสัมพันธ์ โดยให้ผู้ประกอบการแต่ละราย จะต้องจัดตั้งกองทุนมวลชนสัมพันธ์ โดยการเปิด บัญชีเงินฝากกับธนาคารพาณิชย์ และนำเงินเข้า บัญชีกองทุน ปีละ 50,000 บาท โดยมีคณะกรรมการ มวลชนสัมพันธ์เป็นผู้กำกับดูแลในการใช้จ่าย งบประมาณตามแผนมวลชนสัมพันธ์ของแต่ละปี รวมทั้งกำหนดให้ผู้ประกอบการแต่ละรายเข้า ร่วมกิจกรรมกับชุมชนอย่างต่อเนื่อง เช่น การ บริจาคสิ่งของหรือให้ความช่วยเหลือบรรเทา สาธารณภัยต่างๆ ที่เกิดขึ้น การส่งเสริมด้านการ กีฬา ทำนุบำรุงศาสนา และปรับปรุงซ่อมแซม เส้นทางในชุมชน</li> </ul>	<ul style="list-style-type: none"> <li>● ผู้ถือประทานบัตรได้ร่วมกับบริษัท โรงโม่หินสมานมิตร จำกัด และห้างหุ้นส่วนจำกัด โรงโม่หินศิลาเพิ่มพูน ซึ่งเป็นผู้ถือประทานบัตรที่ร่วมแผนผังโครงการทำ เหมืองเดียวกันในการจัดเตรียมงบประมาณเพื่อใช้ จ่ายด้านมวลชนสัมพันธ์ เพื่อเป็นงบประมาณสำหรับ ใช้จ่ายตามแผนมวลชนสัมพันธ์</li> </ul>	-	<ul style="list-style-type: none"> <li>● เอกสารแนบ 5</li> </ul>
<ul style="list-style-type: none"> <li>- การรับฟังความคิดเห็นของประชาชน ดำเนินการสำรวจความคิดเห็นของประชาชน เกี่ยวกับผลการปฏิบัติตามมาตรการลดผลกระทบ สิ่งแวดล้อมในด้านต่างๆ เพื่อหาแนวทางในการ ปรับปรุงมาตรการลดผลกระทบให้มีประสิทธิภาพ และสอดคล้องกับความต้องการของประชาชน อย่างต่อเนื่อง โดยกำหนดให้ออกแบบสอบถาม สำรวจความคิดเห็นของกลุ่มตัวอย่างจากชุมชน ต่างๆ ได้แก่ บ้านเขาพระเอก (ม.8) บ้านห้วยน้อย (ม.1) บ้านเขาถ้ำกุ่มขุร (ม.2) และบ้านดอนรวก</li> </ul>	<ul style="list-style-type: none"> <li>● ผู้ถือประทานบัตรได้มอบหมายให้บริษัท ไมน์ เอ็นจิเนียริง คอนซัลแตนท์ จำกัด ดำเนินการสำรวจ ความคิดเห็นของประชาชน เกี่ยวกับผลการปฏิบัติ ตามมาตรการลดผลกระทบสิ่งแวดล้อมในด้านต่างๆ รวมถึงผลกระทบในด้านต่างๆ ที่ได้รับจากกิจกรรม การทำเหมืองของโครงการ</li> </ul>	-	<ul style="list-style-type: none"> <li>● เอกสารแนบ 8</li> </ul>



เงื่อนไขตามมาตรการ	ผลการปฏิบัติตามมาตรการ	ปัญหา อุปสรรคที่ไม่สามารถปฏิบัติ ตามมาตรการ และแนวทางแก้ไข	เอกสารอ้างอิง
(ม.6) จำนวนไม่น้อยกว่าร้อยละ 25 ของครัวเรือน ของแต่ละชุมชนเป็นประจำทุกปี โดยเน้นกลุ่ม ตัวอย่างที่อาศัยอยู่ใกล้เคียงพื้นที่หมู่เหมืองใน รัศมี 1.5 กิโลเมตร			
<ul style="list-style-type: none"> <li>- แผนความรับผิดชอบต่อสังคม <ul style="list-style-type: none"> <li>- จัดให้มีผู้รับฟังความคิดเห็น เพื่อรับเรื่อง ร้องทุกข์ ข้อคิดเห็น ข้อวิตกกังวลต่างๆ ที่เกี่ยวข้องกับการดำเนินกิจกรรมของโครงการ โดยติดตั้งไว้บริเวณที่ทำการศาลาประชาคม ของหมู่บ้าน</li> <li>- พิจารณาเลือกแรงงานที่อยู่ในชุมชนหรือ บริเวณใกล้เคียง ทั้งนี้ เพื่อลดปัญหาการ เคลื่อนย้ายของแรงงานเข้ามา และเพื่อเป็น การเพิ่มรายได้ให้แก่คนในชุมชนในปัจจุบัน</li> <li>- สนับสนุนงบประมาณหรือวัสดุอุปกรณ์ใน การพัฒนาโครงสร้างพื้นฐานต่างๆ ที่ประชาชน ขาดแคลน หรือไม่เพียงพอ เช่น น้ำดื่ม น้ำใช้ ที่มักขาดแคลนในฤดูแล้ง เป็นต้น</li> <li>- จัดทุนการศึกษาแก่เด็กและเยาวชนที่ ยากจนในเขตพื้นที่ชุมชนใกล้เคียงชุมชน งบประมาณ 20,000 บาทต่อปี</li> <li>- จัดงบประมาณดูแลร่วมกับชุมชนในการ ทำนุบำรุงปูชนียสถานต่างๆ โดยเฉพาะวัด และสถานที่ที่ประชาชนให้ความเคารพ</li> </ul> </li> </ul>	<ul style="list-style-type: none"> <li>● ผู้ถือประทานบัตรได้ปฏิบัติตามแผนความรับผิดชอบ ต่อสังคม โดยจัดให้มีกล่องรับเรื่องราวร้องทุกข์ หรือ ข้อคิดเห็นต่างๆ ของประชาชน พิจารณาเลือก แรงงานในท้องถิ่นเพื่อสร้างงานและรายได้ให้กับ ชุมชน สนับสนุนด้านการศึกษาให้กับโรงเรียนที่อยู่ ใกล้เคียงพื้นที่โครงการ และร่วมทำนุบำรุงศาสนา รวมไปถึงปูชนียสถานต่างๆ ภายในชุมชน</li> </ul>	-	<ul style="list-style-type: none"> <li>● เอกสารแนบ 9</li> </ul>




เงื่อนไขตามมาตรการ	ผลการปฏิบัติตามมาตรการ	ปัญหา อุปสรรคที่ไม่สามารถปฏิบัติตามมาตรการ และแนวทางแก้ไข	เอกสารอ้างอิง
นับถือ ทั้งสถานที่พักผ่อนหย่อนใจ ลาน สาธารณะ สนามกีฬา ศาลาพักผ่อน เป็นต้น			
<b>3. สุขภาพอนามัย</b>			
1. ให้จัดตั้งกองทุนเฝ้าระวังสุขภาพของชุมชน โดย จัดสรรเงินงบประมาณเข้ากองทุน ปีละ 50,000 บาท ในเดือนแรกของทุกๆ ปี ตลอดอายุประทาน บัตร เพื่อใช้ในการกิจกรรมการเฝ้าระวังภาวะสุขภาพ ของชุมชนของหน่วยงานสาธารณสุขในท้องถิ่น ทั้งนี้ การบริหารจัดการกองทุนให้เป็นไปตามระเบียบหรือ แนวทางปฏิบัติที่กรมอุตสาหกรรมพื้นฐานและการ เหมืองแร่กำหนด	<ul style="list-style-type: none"> <li>ผู้ถือประทานบัตรได้ร่วมกับบริษัท โรงโม่หินสมาน มิตร จำกัด และห้างหุ้นส่วนจำกัด โรงโม่หินศิลา เพิ่มพูน ซึ่งเป็นผู้ถือประทานบัตรที่ร่วมแผนผัง โครงการทำเหมืองเดียวกัน ในการจัดตั้งกองทุนเฝ้า ระวังสุขภาพของชุมชน เพื่อเป็นค่าใช้จ่ายในกิจกรรม การเฝ้าระวังภาวะสุขภาพของชุมชนและหน่วยงาน สาธารณสุขในท้องถิ่น</li> </ul>	-	<ul style="list-style-type: none"> <li>เอกสารแนบ 6</li> </ul>
<b>4. อาชีวอนามัย และความปลอดภัย</b>			
1. ให้จัดหาอุปกรณ์ป้องกันอันตรายส่วนบุคคลให้กับ พนักงานในขณะที่ปฏิบัติงานอยู่ในพื้นที่หน้าเหมือง เช่น ผ้าปิดจมูก ที่อุดหู หมวกนิรภัย และรองเท้า นิรภัย	<ul style="list-style-type: none"> <li>ผู้ถือประทานบัตรได้จัดเตรียมอุปกรณ์ป้องกันอันตราย ส่วนบุคคลให้กับพนักงาน และควบคุมดูแลให้มีการ สวมใส่ตลอดเวลาที่ปฏิบัติงาน โดยติดตั้งป้ายเตือน ความปลอดภัยไว้ในพื้นที่โรงโม่หินของโครงการ ให้ พนักงานสามารถมองเห็นและนำไปปฏิบัติ</li> </ul>	-	<ul style="list-style-type: none"> <li>เอกสารแนบ 3 รูปที่ 8</li> </ul>  <p>การสวมใส่อุปกรณ์ป้องกันอันตราย ส่วนบุคคล</p>

ตารางที่ 2-3 มาตรการป้องกันและแก้ไขผลกระทบสิ่งแวดล้อมในระยะดำเนินการทำเหมือง



เงื่อนไขตามมาตรการ	ผลการปฏิบัติตามมาตรการ	ปัญหา อุปสรรคที่ไม่สามารถปฏิบัติตามมาตรการ และแนวทางแก้ไข	เอกสารอ้างอิง
<b>ทรัพยากรสิ่งแวดล้อมทางกายภาพ</b>			
<b>1. ลักษณะภูมิประเทศ</b>			
<p>1. ให้เปิดดำเนินการทำเหมืองตามแผนผังโครงการและมาตรการป้องกันและแก้ไขผลกระทบที่กำหนดไว้อย่างเคร่งครัด</p> <p>2. การออกแบบหน้าเหมืองให้มีลักษณะเป็นขั้นบันได (Benching Method) ให้มีความสูงขั้นละไม่เกิน 10 เมตร และความกว้างขั้นละไม่น้อยกว่า 10 เมตร และควบคุมความลาดชันรวม (Overall Slope) ไม่ให้เกิน 45 องศา พร้อมทั้งตรวจสอบสภาพหน้าเหมืองให้อยู่ในสภาพที่ปลอดภัยจากการพังทลาย</p>	<ul style="list-style-type: none"> <li>วิศวกรผู้ควบคุมการทำเหมืองของโครงการได้มีการวางแผนการทำเหมืองให้เป็นไปตามแผนผังโครงการและมาตรการป้องกันและแก้ไขผลกระทบที่กำหนดโดยวางแผนการและเปิดดำเนินการทำเหมืองในลักษณะขั้นบันได ที่มีความสูงของขั้นบันไดไม่เกิน 10 เมตร และความกว้างไม่น้อยกว่า 10 เมตร พร้อมทั้งควบคุมความลาดชันรวมของหน้าเหมืองไม่ให้เกิน 45 องศา</li> </ul>	-	<ul style="list-style-type: none"> <li>เอกสารแนบ 3 รูปที่ 9</li> </ul>  <p>หน้าเหมืองของโครงการในปัจจุบัน</p>




เงื่อนไขตามมาตรการ	ผลการปฏิบัติตามมาตรการ	ปัญหา อุปสรรคที่ไม่สามารถปฏิบัติตามมาตรการ และแนวทางแก้ไข	เอกสารอ้างอิง
3. ให้ตรวจสอบและปรับปรุงสภาพคันทำนบดิน ระบายน้ำ และบ่อดักตะกอน ให้สามารถใช้งาน หรือรองรับน้ำได้ที่อยู่เสมอ โดยการตรวจสอบความ แข็งแรงคันทำนบดินและขุดลอกตะกอนดินออกจาก ระบายน้ำและบ่อบริเวณ ปีละ 1 ครั้ง	<ul style="list-style-type: none"> <li>ผู้ถือประทานบัตรได้มีตรวจสอบและปรับปรุงคัน ทำนบดินและระบายน้ำให้สามารถใช้งานและ รองรับน้ำได้อย่างมีประสิทธิภาพตลอดระยะดำเนินการ ทำเหมือง</li> </ul>	-	-
4. ดูแลรักษาต้นไม้ที่ปลูกไว้ให้เจริญเติบโตอย่างสม่ำเสมอ หากพบว่าต้นไม้ตายหรือไม่เจริญเติบโต ให้ทำการ ปลูกซ่อมแซมโดยทันที	<ul style="list-style-type: none"> <li>การดำเนินโครงการได้มีการรักษาแนวต้นไม้เดิมที่มี อยู่ในบริเวณพื้นที่เวนคืนการทำเหมือง พร้อมทั้งปลูก ต้นไม้เสริมในที่ที่สามารถดำเนินการได้ สำหรับบริเวณ พื้นที่ที่ยังเดินทางเหมืองไปไม่ถึงจะยังคงรักษาสภาพ พื้นที่เดิมไว้ให้มากที่สุด และดูแลต้นไม้ที่ปลูกไว้ใน พื้นที่โครงการให้สามารถเจริญเติบโตได้ดี</li> </ul>	-	<ul style="list-style-type: none"> <li>เอกสารแนบ 3 รูปที่ 4</li> </ul>  <p>แนวต้นไม้ในพื้นที่โครงการ</p>




เงื่อนไขตามมาตรการ	ผลการปฏิบัติตามมาตรการ	ปัญหา อุปสรรคที่ไม่สามารถปฏิบัติตามมาตรการ และแนวทางแก้ไข	เอกสารอ้างอิง
5. จะต้องดูแลรักษาหลักเขตให้สามารถมองเห็นและตรวจสอบได้ตลอดระยะเวลาดำเนินโครงการ	<ul style="list-style-type: none"> <li>ผู้ถือประทานบัตรได้มีการดูแลรักษาหลักเขตให้สามารถมองเห็นและตรวจสอบได้ตลอดระยะเวลาดำเนินโครงการ</li> </ul>	-	<ul style="list-style-type: none"> <li>เอกสารแนบ 3 รูปที่ 3</li> </ul>  <p>หมุดหลักเขตพื้นที่ประทานบัตร</p>
6. บริเวณพื้นที่ที่ทำเหมืองจนเสร็จสิ้นแล้ว ให้ดำเนินการตามแผนการฟื้นฟูสภาพพื้นที่ภายหลังการทำเหมืองตามรายละเอียดที่เสนอในแผนการฟื้นฟูสภาพพื้นที่ภายหลังการทำเหมืองอย่างเคร่งครัด	<ul style="list-style-type: none"> <li>ในกรณีพื้นที่ที่ทำเหมืองจนเสร็จสิ้นแล้ว ผู้ถือประทานบัตรจะดำเนินการฟื้นฟูพื้นที่ดังกล่าวตามแผนงานด้านการฟื้นฟูพื้นที่ที่ผ่านการทำเหมืองตามรายละเอียดที่เสนอไว้ในแผนการฟื้นฟูอย่างเคร่งครัด</li> </ul>	-	-
<b>2. คุณภาพอากาศ</b>			
1. ให้ใช้เครื่องเจาะรุดรเปิดที่มีอุปกรณ์เก็บฝุ่นติดไว้กับหัวเจาะ เพื่อป้องกันการฟุ้งกระจายของฝุ่นละอองขณะทำการเจาะรุดรเปิด	<ul style="list-style-type: none"> <li>วิศวกรผู้ควบคุมการทำเหมืองของโครงการได้มีการออกแบบให้นำเครื่องเจาะรุดรเปิดที่มีอุปกรณ์เก็บฝุ่นติดไว้กับหัวเจาะมาใช้ในการรุดรเปิดหน้าเหมืองที่ใช้หินเกล็ดอัดปิดรุดรเปิดแทนหินฝุ่น เพื่อป้องกันการฟุ้งกระจายของฝุ่นละออง</li> </ul>	-	<ul style="list-style-type: none"> <li>เอกสารแนบ 3 รูปที่ 10</li> </ul>  <p>รถเจาะรุดรเปิด</p>
2. ให้ใช้หินเกล็ดอัดปิดรุดรเปิดแทนหินฝุ่น เพื่อป้องกันการฟุ้งกระจายของฝุ่นละออง			




เงื่อนไขตามมาตรการ	ผลการปฏิบัติตามมาตรการ	ปัญหา อุปสรรคที่ไม่สามารถปฏิบัติตามมาตรการ และแนวทางแก้ไข	เอกสารอ้างอิง
3. ควบคุมความเร็วรถบรรทุกขนส่งแร่ที่วิ่งไป-มา ระหว่างหน้าเหมืองถึงโรงโม่หิน ให้ใช้ความเร็วไม่เกิน 30 กิโลเมตรต่อชั่วโมง และการขนส่งหินออกสู่ แหล่งรับซื้อภายนอกในช่วงถนนลาดยางระหว่าง บ้านหนองรีนถึงบ้านเขาถ้ำกฤษ ให้ใช้ความเร็วไม่เกิน 40 กิโลเมตรต่อชั่วโมง โดยการติดตั้งป้ายเตือน ไว้ริมเส้นทางให้เห็นอย่างชัดเจน	<ul style="list-style-type: none"> <li>ผู้ถือประทานบัตรได้กำหนดกฎระเบียบในการควบคุม ความเร็วโดยจัดทำป้ายจำกัดความเร็วของรถบรรทุก ที่ จะทำการขนส่งแร่ ออกสู่แหล่งรับซื้อภายนอก ในช่วงถนนลาดยางส่วนบุคคล และเส้นทางขนส่งแร่ จากหน้าเหมืองถึงโรงโม่หิน ให้ใช้ความเร็วไม่เกิน 30 กิโลเมตรต่อชั่วโมง โดยติดตั้งไว้ริมเส้นทางขนส่งแร่ ในบริเวณที่สามารถมองเห็นได้อย่างชัดเจน</li> </ul>	-	<ul style="list-style-type: none"> <li>เอกสารแนบ 3 รูปที่ 7</li> </ul>  <p>ป้ายเตือนจำกัดความเร็ว</p>
4. ให้ฉีดพรมน้ำบนเส้นทางขนส่งแร่ระหว่างหน้า เหมืองถึงโรงโม่หิน และเส้นทางภายในบริเวณพื้นที่ โรงโม่หิน ประมาณวันละ 4 ครั้ง หรือขึ้นอยู่กับ สภาพอากาศในแต่ละวัน	<ul style="list-style-type: none"> <li>การดำเนินโครงการได้มีมาตรการในการป้องกันและ ลดผลกระทบด้านการฟุ้งกระจายของฝุ่นละออง โดย การฉีดพรมน้ำบริเวณเส้นทางขนส่งแร่และบริเวณ โรงโม่หินของโครงการ วันละ 3-4 ครั้ง หรือตามความ เหมาะสมของสภาพภูมิอากาศในแต่ละวัน</li> </ul>	-	<ul style="list-style-type: none"> <li>เอกสารแนบ 3 รูปที่ 11</li> </ul>   <p>การฉีดพรมน้ำ</p>







เงื่อนไขตามมาตรการ	ผลการปฏิบัติตามมาตรการ	ปัญหา อุปสรรคที่ไม่สามารถปฏิบัติตามมาตรการ และแนวทางแก้ไข	เอกสารอ้างอิง
5. กำหนดให้กำจัดฝุ่นละอองที่ตกค้างอยู่บนผิวถนนลาดยางที่ใช้ประโยชน์ร่วมกัน โดยจัดให้มีรถดูดฝุ่นละอองบนถนนลาดยาง ตั้งแต่ในช่วงบ้านหนองรีน ถึงบริเวณบ้านเขาลำภูธร เป็นประจำทุกวัน อย่างน้อยวันละ 1 ครั้ง	<ul style="list-style-type: none"> <li>ผู้ถือประทานบัตรได้ร่วมกับผู้ประกอบการในกลุ่มเหมืองแร่เขาสามง่ามในการทำความสะอาดเพื่อกำจัดฝุ่นละอองที่ตกค้างอยู่บนผิวถนนลาดยาง เป็นประจำทุกวันอย่างน้อย วันละ 1 ครั้ง</li> </ul>	-	-
6. จัดทำระบบป้องกันผลกระทบสิ่งแวดล้อมบริเวณโรงโม่หิน ตามประกาศกรมอุตสาหกรรมพื้นฐานและการเหมืองแร่ โดยการจัดทำระบบปิดคลุมและระบบสเปรย์น้ำตามจุดต่างๆ ที่เกิดฝุ่นละออง	<ul style="list-style-type: none"> <li>ในการดำเนินกิจกรรมการโม่ บด และย่อยหินของโครงการได้ใช้โรงโม่หินร่วมกับประทานบัตรที่ 21084/15933 ที่ได้มีการปรับปรุงและจัดทำระบบป้องกันผลกระทบสิ่งแวดล้อมบริเวณโรงโม่หินให้เป็นไปตามประกาศกรมอุตสาหกรรมพื้นฐานและการเหมืองแร่ไว้แล้ว โดยมีรายละเอียดดังต่อไปนี้</li> </ul>	-	<ul style="list-style-type: none"> <li>เอกสารแนบ 3 รูปที่ 12</li> </ul>  <p>อาคารปิดคลุมโรงโม่หิน</p>  <p>อาคารปิดคลุมย้งรับหินใหญ่</p>
- ให้สร้างอาคารปิดคลุม 3 ด้าน และหลังคาสำหรับเครื่องบดชุดแรก (Primary Crusher) ย้งรับหินใหญ่ (Hopper) และตะแกรงร่อนคัดเศษหิน ดิน ทราย (Vibrating Screen) พร้อมทั้งต้องติดตั้งเครื่องฉีดสเปรย์น้ำบริเวณปากย้งรับหินใหญ่	- สร้างอาคารปิดคลุมย้งรับหินใหญ่ อาคารปิดคลุมโรงโม่หิน ทั้ง 3 ด้าน พร้อมทั้งติดตั้งเครื่องฉีดสเปรย์น้ำบริเวณปากย้งรับหินใหญ่	-	
- เครื่องบดชุดที่ 2 (Secondary Crusher) เครื่องบดชุดที่ 3 (Tertiary Crusher) ตะแกรงร่อนคัดเศษหิน ดิน ทรายและตะแกรงร่อนคัดขนาดหินจะต้องมีฝากรอบหรืออุปกรณ์ปิดคลุม ป้องกันฝุ่น ต้องสร้างอาคารปิดคลุมเครื่องจักรอุปกรณ์ทั้งหมดอย่างมิดชิด	- สร้างอาคารปิดคลุมเครื่องบด และเครื่องจักรอุปกรณ์ทั้งหมดอย่างมิดชิด	-	



เงื่อนไขตามมาตรการ	ผลการปฏิบัติตามมาตรการ	ปัญหา อุปสรรคที่ไม่สามารถปฏิบัติตามมาตรการ และแนวทางแก้ไข	เอกสารอ้างอิง
- ระบบสายพานลำเลียง ต้องสร้างอุปกรณ์ปิดคลุม โดยตลอด พร้อมทั้งติดตั้งเครื่องฉีดสเปรย์น้ำ บริเวณจุดต่างๆ ที่ก่อให้เกิดฝุ่นละอองภายนอกอาคารทุกจุด	- สร้างหลังคาปิดคลุมระบบสายพานลำเลียง และติดตั้งเครื่องฉีดสเปรย์น้ำบริเวณจุดต่างๆ ที่ก่อให้เกิดฝุ่นละออง	-	 <p>อุปกรณ์สายพานลำเลียง</p>
- บริเวณปลายสายพานลำเลียงที่เทกองหินคัดขนาดแล้ว ต้องติดตั้งเครื่องฉีดสเปรย์น้ำ หรือเครื่องป้องกันฝุ่นในการเทกองหินคัดขนาดแล้ว	- ติดตั้งระบบสเปรย์น้ำบริเวณปลายสายพานลำเลียง	-	
- ปรับปรุงเส้นทางลำเลียงหินภายในโรงโม่หินเป็นถนนลาดยาง หรือถนนคอนกรีต	- ปรับปรุงเส้นทางลำเลียงหินภายในโรงโม่หินเป็นถนนหินบดอัดแน่น และบริเวณสำนักงานโครงการเป็นถนนลาดยาง	-	 <p>หลังคาปิดคลุมสายพานลำเลียง</p>
- ปรับปรุงพื้นที่เก็บกองหินเป็นลานคอนกรีตหรือหินบดอัดแน่น	- ปรับปรุงลานเก็บกองหินเป็นลานหินบดอัดแน่น	-	 <p>ระบบสเปรย์น้ำ</p>

เงื่อนไขตามมาตรการ	ผลการปฏิบัติตามมาตรการ	ปัญหา อุปสรรคที่ไม่สามารถปฏิบัติตามมาตรการ และแนวทางแก้ไข	เอกสารอ้างอิง
			 <p>ถนนหินบดอัดแน่น</p>  <p>ถนนลาดยาง</p>  <p>ลานเก็บกองหิน</p>


เงื่อนไขตามมาตรการ	ผลการปฏิบัติตามมาตรการ	ปัญหา อุปสรรคที่ไม่สามารถปฏิบัติตามมาตรการ และแนวทางแก้ไข	เอกสารอ้างอิง
<ul style="list-style-type: none"> <li>- ให้ใช้การฉีดพรมน้ำบริเวณลานเก็บกองหินที่คัดขนาดแล้ว และตามเส้นทางขนส่งลงเลียงหิน ในขณะที่เครื่องจักรและยานพาหนะทำงานอยู่ เพื่อป้องกันการฟุ้งกระจายของฝุ่น พร้อมทั้งทำความสะอาด เก็บกวาดฝุ่นละอองที่ตกค้างสะสมบริเวณพื้นที่โรงโม่หิน และเส้นทางลำเลียงขนส่งหิน อย่างน้อยสัปดาห์ละ 1 ครั้ง</li> </ul>	<ul style="list-style-type: none"> <li>- เตรียมรถสำหรับฉีดพรมน้ำบริเวณลานเก็บกองหินและเส้นทางลำเลียงหินภายในโรงโม่หิน เพื่อป้องกันการฟุ้งกระจายของฝุ่น พร้อมทั้งทำความสะอาด เก็บกวาดฝุ่นละอองที่ตกค้างสะสมบริเวณพื้นที่โรงโม่หิน และเส้นทางลำเลียงขนส่งหินอย่างน้อยสัปดาห์ละ 1 ครั้ง</li> </ul>	-	<ul style="list-style-type: none"> <li>● เอกสารแนบ 3 รูปที่ 11</li> </ul>  <p>การฉีดพรมน้ำ</p>
<ul style="list-style-type: none"> <li>- มีระบบลานล้างล้อรถยนต์ที่มีประสิทธิภาพและทำการล้างล้อรถยนต์บรรทุกหินก่อนออกนอกโรงโม่หิน</li> </ul>	<ul style="list-style-type: none"> <li>- ได้จัดเตรียมลานล้างล้อรถบรรทุกไว้บริเวณด้านหน้าทางเข้า-ออก พื้นที่โรงโม่หินของโครงการ โดยควบคุมให้รถยนต์หรือรถบรรทุกที่จะออกนอกพื้นที่โรงโม่หินต้องทำการล้างล้อทุกครั้ง</li> </ul>	-	<ul style="list-style-type: none"> <li>● เอกสารแนบ 3 รูปที่ 13</li> </ul>   <p>ลานล้างล้อรถบรรทุก</p>

เงื่อนไขตามมาตรการ	ผลการปฏิบัติตามมาตรการ	ปัญหา อุปสรรคที่ไม่สามารถปฏิบัติตามมาตรการ และแนวทางแก้ไข	เอกสารอ้างอิง
<ul style="list-style-type: none"> <li>- ปลุกต้นไม้โตเร็วทรงสูงหนาแน่นที่ปิดกั้นทิศทางลมและเสียงตามความเหมาะสมของสภาพพื้นที่ตามแนวเขตพื้นที่โรงโม่หินโดยรอบ และปลูกเสริมบริเวณพื้นที่ว่าง พร้อมทั้งดูแลรักษาให้เจริญเติบโตอยู่เสมอ</li> </ul>	<ul style="list-style-type: none"> <li>- มีการดูแลรักษาแนวต้นไม้ที่ปลูกไว้โดยรอบพื้นที่โรงโม่หินของโครงการให้มีการเจริญเติบโตที่ดีอยู่เสมอ เพื่อเป็นแนวปิดกั้นทิศทางลมและเสียง</li> </ul>	-	<ul style="list-style-type: none"> <li>● เอกสารแนบ 3 รูปที่ 14</li> </ul>  <p>แนวต้นไม้โดยรอบพื้นที่โรงโม่หิน</p>
<ul style="list-style-type: none"> <li>- ดูแลบำรุงรักษาอาคารและอุปกรณ์ตลอดจนระบบป้องกันผลกระทบสิ่งแวดล้อมตลอดระยะเวลาทำงานอย่างเข้มงวด เพื่อไม่ปล่อยฝุ่นละอองเกินมาตรฐานตามประกาศกระทรวงวิทยาศาสตร์และเทคโนโลยี และสิ่งแวดล้อม เรื่อง กำหนดมาตรฐานควบคุมการปล่อยฝุ่นละอองจากโรงโม่บดหรือย่อยหิน ลงวันที่ 20 ธันวาคม 2539</li> </ul>	<ul style="list-style-type: none"> <li>- ดูแลรักษาระบบป้องกันผลกระทบสิ่งแวดล้อมจากกิจกรรมการโม่ บด และย่อยหิน ให้สามารถใช้งานได้อย่างมีประสิทธิภาพ และเปิดใช้งานตลอดระยะเวลาที่ปฏิบัติงานอย่างเข้มงวด</li> </ul>	-	-
<ul style="list-style-type: none"> <li>- รถบรรทุกที่ขนหินออกจากโรงโม่หิน จะต้องอยู่ในสภาพที่ดีไม่มีรอยรั่วให้หินร่วงหล่นได้ และมีผ้าใบปิดคลุมมิดชิด</li> </ul>	<ul style="list-style-type: none"> <li>- ผู้ถือประทานบัตรได้ออกกฎระเบียบให้รถบรรทุกที่จะลำเลียงแร่ออกจากโรงโม่หิน ให้ปิดคลุมกระบะบรรทุกด้วยผ้าใบอย่างมิดชิด เพื่อป้องกันหินปลิวกระเด็นหรือร่วงหล่นลงสู่ผิวถนน โดยติดตั้งป้ายเตือนให้ปิดคลุมผ้าใบไว้ด้านหน้าทางเข้า-ออกพื้นที่โรงโม่หินไว้อย่างชัดเจน</li> </ul>	-	<ul style="list-style-type: none"> <li>● เอกสารแนบ 3 รูปที่ 15</li> </ul>  <p>ป้ายเตือนให้ปิดคลุมผ้าใบ</p>

เงื่อนไขตามมาตรการ	ผลการปฏิบัติตามมาตรการ	ปัญหา อุปสรรคที่ไม่สามารถปฏิบัติตามมาตรการ และแนวทางแก้ไข	เอกสารอ้างอิง
<b>3. ระดับเสียง แรงสั่นสะเทือน และหินปลิว</b>			
1. จำกัดความเร็วรถบรรทุกแร่ที่วิ่งระหว่างหน้าเหมืองกับโรงโม่หินให้ใช้ความเร็วไม่เกิน 30 กิโลเมตรต่อชั่วโมง โดยการอบรมพนักงานขับรถบรรทุกแร่ และติดป้ายเตือนริมเส้นทางให้สามารถมองเห็นได้อย่างชัดเจน	<ul style="list-style-type: none"> <li>ผู้ถือประทานบัตรได้กำหนดกฎระเบียบในการควบคุมความเร็วจัดทำป้ายจำกัดความเร็วของรถบรรทุกที่จะทำการขนส่งแร่ออกสู่แหล่งรับซื้อภายนอกในช่วงถนนลาดยางส่วนบุคคล และเส้นทางขนส่งแร่จากหน้าเหมืองถึงโรงโม่หินให้ใช้ความเร็วไม่เกิน 30 กิโลเมตรต่อชั่วโมง โดยติดตั้งไว้ริมเส้นทางขนส่งแร่ในบริเวณที่สามารถมองเห็นได้อย่างชัดเจน</li> </ul>	-	<ul style="list-style-type: none"> <li>เอกสารแนบ 3 รูปที่ 7</li> </ul>  <p>ป้ายเตือนจำกัดความเร็ว</p>
2. ดูแลรักษาสภาพเครื่องจักรและอุปกรณ์ต่างๆ ให้อยู่ในสภาพที่สมบูรณ์สามารถใช้งานได้ตามปกติ เพื่อลดระดับเสียงจากการทำงานของเครื่องจักรต่างๆ	<ul style="list-style-type: none"> <li>พนักงานซ่อมบำรุงของโครงการได้ดูแลและซ่อมแซมเครื่องจักรอุปกรณ์ต่างๆ ให้อยู่ในสภาพที่สมบูรณ์สามารถใช้งานได้ตามสภาพปกติ เพื่อลดระดับเสียงจากการทำงานของเครื่องจักรต่างๆ โดยผู้ถือประทานบัตรได้สร้างโรงซ่อมบำรุงไว้ภายในพื้นที่โรงโม่หินของโครงการ</li> </ul>	-	<ul style="list-style-type: none"> <li>เอกสารแนบ 3 รูปที่ 16</li> </ul>  <p>โรงซ่อมบำรุงของโครงการ</p>
3. ให้งดเว้นการทำเหมืองและการขนส่งแร่ออกจากพื้นที่โครงการในช่วงเวลากลางคืน ซึ่งเป็นเวลาพักผ่อนของราษฎรในชุมชนโดยทั่วไป โดยกำหนดช่วงเวลาทำงาน 8.30-17.30 นาฬิกา	<ul style="list-style-type: none"> <li>ผู้ถือประทานบัตรได้ออกกฎระเบียบให้งดการทำเหมืองและกิจกรรมที่เกี่ยวข้องในช่วงเวลากลางคืน ซึ่งเป็นเวลาพักผ่อนของราษฎรในชุมชนที่อยู่ใกล้เคียง</li> </ul>	-	-

เงื่อนไขตามมาตรการ	ผลการปฏิบัติตามมาตรการ	ปัญหา อุปสรรคที่ไม่สามารถปฏิบัติ ตามมาตรการ และแนวทางแก้ไข	เอกสารอ้างอิง
4. กำหนดพื้นที่ขอบเขตพื้นที่เปิดทำเหมือง ให้มีระยะ ห่างจากอาคารสิ่งก่อสร้างภายในวัดถ้ำยอดทอง ระยะประมาณ 200 เมตร โดยการเว้นพื้นที่ทำเหมือง ทางด้านทิศตะวันออกเฉียงเหนือ ระยะห่างจาก แนวเขตประมาณ 50 เมตร	<ul style="list-style-type: none"> <li>● การดำเนินการทำเหมืองของโครงการได้มีการกำหนด ขอบเขตพื้นที่เปิดทำเหมืองและพื้นที่เว้นการทำเหมือง ไว้อย่างชัดเจน โดยเว้นพื้นที่ทำเหมืองจากแนวเขต แปลงประทานบัตรทางด้านทิศตะวันออกเฉียงเหนือที่ อยู่ใกล้เคียงกับวัดถ้ำยอดทองในระยะ 50 เมตร และเว้นพื้นที่ไม่ทำเหมืองจากแนวเขตประทานบัตร ทางด้านทิศใต้ และทิศตะวันตกเฉียงใต้ในระยะ 10 เมตร</li> </ul>	-	<ul style="list-style-type: none"> <li>● เอกสารแนบ 3 รูปที่ 2</li> </ul>  <p>พื้นที่เว้นการทำเหมืองระยะ 50 เมตร</p>  <p>พื้นที่เว้นการทำเหมืองระยะ 10 เมตร</p>
5. กำหนดให้มีวิศวกรควบคุม หรือผู้ที่ผ่านการอบรม การใช้วัตถุระเบิดจากกรมอุตสาหกรรมพื้นฐานและ การเหมืองแร่เป็นผู้ควบคุมการออกแบบการระเบิด ให้มีความถูกต้องตามหลักวิชาการ	<ul style="list-style-type: none"> <li>● การดำเนินการทำเหมืองของโครงการได้มีวิศวกร ควบคุมที่ผ่านการอบรมการใช้วัตถุระเบิดจากกรม อุตสาหกรรมพื้นฐานและการเหมืองแร่เป็นผู้ควบคุม การออกแบบการระเบิดให้มีความถูกต้องตามหลัก วิชาการ</li> </ul>	-	-
6. จัดทำบันทึกหรือรายงานการเจาะระเบิดไว้ตรวจสอบ ทุกครั้ง เพื่อใช้เป็นข้อมูลประกอบการวางแผนการ เจาะระเบิดในครั้งต่อไป	<ul style="list-style-type: none"> <li>● วิศวกรผู้ควบคุมการทำเหมืองของโครงการได้จัดทำ รายงานการเจาะระเบิดไว้ตรวจสอบทุกครั้ง เพื่อใช้เป็น ข้อมูลประกอบการวางแผนการเจาะระเบิดในครั้ง</li> </ul>	-	-




เงื่อนไขตามมาตรการ	ผลการปฏิบัติตามมาตรการ	ปัญหา อุปสรรคที่ไม่สามารถปฏิบัติ ตามมาตรการ และแนวทางแก้ไข	เอกสารอ้างอิง
	ต่อไป พร้อมทั้งได้มีการเสนอรายงานให้สำนักงาน อุตสาหกรรมจังหวัดราชบุรีตรวจสอบเป็นประจำทุก เดือน		
7. ออกแบบการระเบิดแบบถ่วงเวลา โดยใช้แก๊สไฟฟ้า ถ่วงเวลาแบบมิลลิวินาที และกำหนดให้ใช้ปริมาณ วัตถุระเบิดสูงสุดไม่เกิน 68.94 กิโลกรัมต่อจังหวะ ถ่วง	<ul style="list-style-type: none"> <li>วิศวกรผู้ควบคุมการทำเหมืองของโครงการได้ออกแบบการระเบิดแบบถ่วงเวลา โดยใช้แก๊สไฟฟ้าถ่วงเวลาแบบมิลลิวินาที และกำหนดให้ใช้ปริมาณวัตถุระเบิดสูงสุดไม่เกิน 68.94 กิโลกรัมต่อจังหวะถ่วง</li> </ul>	-	-
8. กำหนดให้ทำการระเบิดไม่เกินวันละ 1 ครั้ง ในช่วง เวลา 17.00-18.00 น. และก่อนการระเบิดทุกครั้ง จะต้องมีสัญญาณเสียงเตือนให้ได้ยินในรัศมี 500 เมตร	<ul style="list-style-type: none"> <li>การดำเนินการทำเหมืองของโครงการได้ทำการระเบิดหินวันละ 1 ครั้ง ในช่วงเวลา 17.00-18.00 น. และก่อนการระเบิดทุกครั้งได้มีสัญญาณเสียงเตือนให้ได้ยินในรัศมี 500 เมตร พร้อมทั้งติดตั้งป้ายเตือนช่วงเวลาระเบิดไว้ริมเส้นทางสัญจรบริเวณด้านหน้าพื้นที่โครงการ</li> </ul>	-	<ul style="list-style-type: none"> <li>เอกสารแนบ 3 รูปที่ 5</li> </ul>  <p>ป้ายเตือนเวลาระเบิดหิน</p>
9. ในการลดขนาดหินที่มีขนาดใหญ่กว่าปากโมให้ใช้วิธีการ ทุบย่อยด้วยเครื่อง Hydraulic Breaker เจาะกระแทก เพื่อให้หินก้อนมีขนาดเล็กลง โดยห้ามทำการระเบิด ย่อย (Secondary Blasting) เป็นอันตราย	<ul style="list-style-type: none"> <li>ในการลดขนาดหินที่มีขนาดใหญ่กว่าปากโมทางโครงการได้ใช้เครื่องเจาะกระแทกย่อยแร่ให้มีขนาดเล็กลงโดยไม่มีการระเบิดย่อยหิน</li> </ul>	-	-






เงื่อนไขตามมาตรการ	ผลการปฏิบัติตามมาตรการ	ปัญหา อุปสรรคที่ไม่สามารถปฏิบัติ ตามมาตรการ และแนวทางแก้ไข	เอกสารอ้างอิง
10. กรณีเกิดความเสียหายแก่ทรัพย์สินของวัดถ้ำยอด ทองหรือสาธารณะประโยชน์ใดๆ ทางโครงการ จะต้องรับผิดชอบในการชดเชยค่าเสียหายโดยไม่มี เงื่อนไข และจะต้องแจ้งให้หน่วยงานกำกับดูแล รับทราบ พร้อมทั้งปรับปรุงแผนการใช้วัดถ้ำยอด ให้ปลอดภัยในครั้งต่อไป	<ul style="list-style-type: none"> <li>ในกรณีเกิดความเสียหายแก่ทรัพย์สินของวัดถ้ำยอด ทอง หรือสาธารณะประโยชน์ใดๆ ผู้ถือประทานบัตร จะรับผิดชอบในการชดเชยค่าเสียหายโดยไม่มีเงื่อนไข และแจ้งให้หน่วยงานกำกับดูแลรับทราบ พร้อมทั้ง ปรับปรุงแผนการใช้วัดถ้ำยอดให้ปลอดภัยในครั้ง ต่อไป</li> </ul>	-	-
<b>4. อุทกวิทยาและคุณภาพน้ำ</b>			
1. ตรวจสอบและปรับปรุงสภาพคันทำนบดิน คูระบาย น้ำและบ่อดักตะกอนให้สามารถใช้งานหรือรองรับ น้ำได้ดีอยู่เสมอ โดยการตรวจสอบความแข็งแรง ของคันทำนบดินและชุดลอกตะกอนดินออกจาก คูระบายน้ำและบ่อดักตะกอนปีละ 1 ครั้ง	<ul style="list-style-type: none"> <li>ผู้ถือประทานบัตรได้มีตรวจสอบและปรับปรุงคัน ทำนบดินและคูระบายน้ำให้สามารถใช้งานและ รองรับน้ำได้อย่างมีประสิทธิภาพตลอดระยะดำเนินการ ทำเหมือง</li> </ul>	-	-
2. ห้ามระบายน้ำออกจากบ่อเหมือง และหากมีการ นำไปใช้ประโยชน์ในด้านต่างๆ จะต้องพิจารณา ผลการตรวจวัดคุณภาพน้ำก่อน หากพบว่าน้ำมี คุณภาพไม่อยู่ในเกณฑ์มาตรฐานกำหนด จะต้องห้าม นำไปใช้ประโยชน์โดยเด็ดขาด พร้อมทั้งติดป้ายแจ้ง เตือนให้สามารถมองเห็นได้อย่างชัดเจน	<ul style="list-style-type: none"> <li>ทางโครงการจะดำเนินการติดตามตรวจสอบคุณภาพ น้ำในบ่อรับน้ำขุมเหมืองอย่างสม่ำเสมอ หากพบว่า คุณภาพน้ำมีค่าไม่อยู่ในเกณฑ์มาตรฐานคุณภาพน้ำ ผิวดิน จะติดป้ายเตือนห้ามใช้น้ำอย่างชัดเจน และจะ ไม่มีการระบายน้ำออกจากบ่อเหมืองออกสู่ภายนอก โดยเด็ดขาด</li> </ul>	-	-




เงื่อนไขตามมาตรการ	ผลการปฏิบัติตามมาตรการ	ปัญหา อุปสรรคที่ไม่สามารถปฏิบัติตามมาตรการ และแนวทางแก้ไข	เอกสารอ้างอิง
<b>5. ธรณีวิทยา/หลุมยุบ และหินถล่ม</b>			
1. ในระหว่างการทำเหมืองหากพบว่าในพื้นที่ปฏิบัติการมีแนวโน้มหรือความเสี่ยงว่าจะมีโพรงขนาดใหญ่ เช่น มีเสียงดังกังวานจากเนื้อหิน เป็นต้น ต้องมีการตรวจสอบทางธรณีฟิสิกส์ เช่น การวัดค่าความต้านทานไฟฟ้า เพื่อพิสูจน์ความเป็นโพรง จากนั้นให้ดำเนินการกันเขตเป็นพื้นที่อันตรายโดยทำสัญลักษณ์หรือแสดงเขตให้เห็นอย่างชัดเจน และห้ามบุคคลที่ไม่เกี่ยวข้องหรือเครื่องจักรที่มีน้ำหนักมากเข้าไปในบริเวณดังกล่าว พร้อมทั้งทำการตรวจสอบความปลอดภัยโดยวิศวกรควบคุมที่รับผิดชอบการทำเหมืองของโครงการให้เรียบร้อยก่อนดำเนินการทำเหมืองในบริเวณดังกล่าวต่อไป	<ul style="list-style-type: none"> <li>วิศวกรผู้ควบคุมของโครงการได้จัดคนงานให้เข้าไปตรวจสอบเสถียรภาพของหน้าเหมืองทุกครั้งก่อนที่จะเข้าไปปฏิบัติงานบริเวณหน้าเหมืองในแต่ละวัน โดยสังเกตจากสิ่งบอกระบุที่มักเกิดขึ้นก่อนการพังทลายของหน้าเหมือง หากพบสิ่งบอกระบุที่อาจก่อให้เกิดความไม่เสถียรภาพของหน้าเหมือง วิศวกรผู้ควบคุมการทำเหมืองจะสั่งให้พนักงานหลีกเลี่ยงการปฏิบัติงานในบริเวณดังกล่าวแล้วดำเนินการวิเคราะห์เสถียรภาพของหน้าเหมืองโดยละเอียด เพื่อประเมินว่าการทำงานในบริเวณดังกล่าวมีความปลอดภัยหรือไม่ หากไม่มีความปลอดภัยจะดำเนินการปรับปรุงความลาดชันของหน้าเหมืองให้อยู่ในสภาพที่ปลอดภัยก่อนเข้าไปทำงาน</li> </ul>	-	-
2. ให้มีวิศวกรควบคุม หรือผู้ที่ผ่านการอบรมการใช้วัตถุระเบิดจากกรมอุตสาหกรรมพื้นฐานและการเหมืองแร่เป็นผู้ควบคุม การออกแบบระเบิดให้มี ความถูกต้องตามหลักวิชาการโดยกำหนดให้ใช้ปริมาณวัตถุระเบิดสูงสุดไม่เกิน 68.94 กิโลกรัมต่อจังหวะถ่วง	<ul style="list-style-type: none"> <li>ผู้ถือประทานบัตรได้จัดหาวิศวกรผู้ควบคุมการทำเหมืองที่ผ่านการอบรมการใช้วัตถุระเบิดจากกรมอุตสาหกรรมพื้นฐานและการเหมืองแร่เป็นผู้ควบคุม การออกแบบการระเบิดให้มี ความถูกต้องตามหลักวิชาการ โดยใช้ปริมาณวัตถุระเบิดสูงสุดไม่เกิน 68.94 กิโลกรัมต่อจังหวะถ่วง</li> </ul>	-	-


เงื่อนไขตามมาตรการ	ผลการปฏิบัติตามมาตรการ	ปัญหา อุปสรรคที่ไม่สามารถปฏิบัติตามมาตรการ และแนวทางแก้ไข	เอกสารอ้างอิง
3. ให้วิศวกรควบคุมทำการตรวจสอบลักษณะโครงสร้างทางธรณีวิทยา บริเวณจุดเสี่ยงที่จะเกิดหินถล่มบริเวณวัดถ้ำยอดทอง โดยรายงานการตรวจสอบจะต้องประกอบด้วยลักษณะการวางตัวของชั้นหิน รูปถ่ายวันเวลาที่ทำการตรวจสอบ เพื่อใช้ตรวจสอบการเคลื่อนตัวของชั้นหินระหว่างการทำเหมือง ซึ่งกำหนดให้ทำการตรวจสอบทุกๆ 1 เดือน จนตลอดอายุประทานบัตร	<ul style="list-style-type: none"> <li>วิศวกรผู้ควบคุมการทำเหมืองของโครงการได้ทำการตรวจสอบลักษณะโครงสร้างทางธรณีวิทยาบบริเวณจุดเสี่ยงที่จะเกิดหินถล่มบริเวณวัดถ้ำยอดทองอย่างต่อเนื่อง</li> </ul>	-	-
4. กำหนดให้วิศวกรควบคุมตรวจสอบความผิดปกติที่เป็นสิ่งบอกเหตุที่จะเกิดก่อนการพังทลายของชั้นหิน เช่น สังเกตร่องรอยการไหลของน้ำบริเวณผิวดิน รอยแยกบริเวณหน้าผา พื้นดินบริเวณด้านล่งหน้าผามีการโป่งบวม มีเศษวัสดุหินหล่นลงมาตามรอยแตกของหน้าผา การเคลื่อนตัวของชั้นหินเมื่อตรวจสอบพบแล้วให้หยุดดำเนินการทำเหมืองทันที พร้อมทั้งแจ้งสำนักงานอุตสาหกรรมจังหวัดราชบุรีเพื่อตรวจสอบและปฏิบัติตามข้อเสนอแนะอย่างเคร่งครัด	<ul style="list-style-type: none"> <li>วิศวกรผู้ควบคุมของโครงการได้จัดคนงานให้เข้าไปตรวจสอบเสถียรภาพของหน้าเหมืองทุกครั้งก่อนที่จะเข้าไปปฏิบัติงานบริเวณหน้าเหมืองในแต่ละวัน โดยสังเกตจากสิ่งบอกเหตุที่มักเกิดขึ้นก่อนการพังทลายของหน้าเหมือง หากพบสิ่งบอกเหตุที่อาจก่อให้เกิดความไม่มีเสถียรภาพของหน้าเหมือง วิศวกรผู้ควบคุมการทำเหมืองจะสั่งให้พนักงานหลีกเลี่ยงการปฏิบัติงานในบริเวณดังกล่าวแล้วดำเนินการวิเคราะห์เสถียรภาพของหน้าเหมืองโดยละเอียด เพื่อประเมินว่าการทำงานในบริเวณดังกล่าวมีความปลอดภัยหรือไม่ หากไม่มีความปลอดภัยจะดำเนินการปรับปรุงความลาดชันของหน้าเหมืองให้อยู่ในสภาพที่ปลอดภัยก่อนเข้าไปทำงาน</li> </ul>	-	-

เงื่อนไขตามมาตรการ	ผลการปฏิบัติตามมาตรการ	ปัญหา อุปสรรคที่ไม่สามารถปฏิบัติตามมาตรการ และแนวทางแก้ไข	เอกสารอ้างอิง
5. เสริมสร้างความรู้ให้กับพระสงฆ์วัดถ้ำยอดทอง ในการตรวจสอบความผิดปกติที่เป็นสิ่งบอกเหตุที่จะเกิดก่อนการพังทลายของชั้นหิน เช่น สังเกตร่องรอยการไหลของน้ำบริเวณผิวดิน รอยแยกบริเวณหน้าผา พื้นดินบริเวณด้านล่างหน้าผามีการโป่งบวม มีเศษวัสดุเศษหินหล่นลงมาตามรอยแตกของหน้าผา การเคลื่อนตัวของชั้นหิน เป็นต้น เพื่อจะได้ระมัดระวัง หรือหลีกเลี่ยงการใช้พื้นที่เสี่ยงหินหล่น และให้รับแจ้งวิศวกรควบคุมเหมืองเข้ามาตรวจสอบโดยทันที	<ul style="list-style-type: none"> <li>ทางโครงการได้มีการเสริมสร้างความรู้ให้กับพระสงฆ์วัดถ้ำยอดทอง ในการตรวจสอบความผิดปกติที่เป็นสิ่งบอกเหตุที่จะเกิดก่อนการพังทลายของชั้นหิน เพื่อจะได้ระมัดระวัง หรือหลีกเลี่ยงการใช้พื้นที่ในบริเวณพื้นที่เสี่ยงหินหล่น และให้รับแจ้งวิศวกรควบคุมเหมืองเข้ามาตรวจสอบโดยทันที</li> </ul>	-	-
<b>ทรัพยากรสิ่งแวดล้อมทางชีวภาพ</b>			
<b>1. ทรัพยากรป่าไม้/ สัตว์ป่า</b>			
1. ดูแลรักษาสภาพป่าไม้เดิมบริเวณพื้นที่เวนคืนการทำเหมืองหรือบริเวณพื้นที่ที่ยังไม่เกี่ยวข้องกับการทำเหมือง	<ul style="list-style-type: none"> <li>การดำเนินโครงการได้มีการรักษาแนวต้นไม้เดิมที่มีอยู่ในบริเวณพื้นที่เวนคืนการทำเหมือง พร้อมทั้งปลูกต้นไม้เสริมในพื้นที่ที่สามารถดำเนินการได้ สำหรับบริเวณพื้นที่ที่ยังเดินหน้าเหมืองไปไม่ถึงจะยังคงรักษาสภาพพื้นที่เดิมไว้ให้มากที่สุด</li> </ul>	-	<ul style="list-style-type: none"> <li>เอกสารแนบ 3 รูปที่ 2</li> </ul>  <p>พื้นที่เวนคืนการทำเหมืองระยะ 50 เมตร</p>

เงื่อนไขตามมาตรการ	ผลการปฏิบัติตามมาตรการ	ปัญหา อุปสรรคที่ไม่สามารถปฏิบัติตามมาตรการ และแนวทางแก้ไข	เอกสารอ้างอิง
			 <p>พื้นที่เว้นการทำเหมืองระยะ 10 เมตร</p>
2. การแผ้วถางป่าหรือการตัดไม้เพื่อเปิดขยายหน้าเหมืองควรดำเนินการเฉพาะในบริเวณพื้นที่จำเป็นอย่างก่อนเท่านั้น	<ul style="list-style-type: none"> <li>การดำเนินโครงการได้มีการแผ้วถางป่าและตัดฟันต้นไม้เพื่อเปิดขยายหน้าเหมืองเฉพาะในบริเวณพื้นที่จำเป็นอย่างนั้น พร้อมทั้งดูแลแนวต้นไม้ในพื้นที่ที่ยังค้ำหน้าเหมืองไม่ให้เกิดอยู่ในสภาพธรรมชาติเดิมเพื่อลดและป้องกันการเปลี่ยนแปลงทัศนียภาพอย่างรวดเร็ว</li> </ul>	-	-
<b>คุณค่าการใช้ประโยชน์ของมนุษย์</b>			
<b>1. การคมนาคม</b>			
1. ให้อบรมพนักงานขับรถบรรทุกให้ขับรถด้วยความระมัดระวัง มีมารยาทในการใช้รถใช้ถนน และปฏิบัติตามกฎหมายจราจรอย่างเคร่งครัด ถ้าหากมีการฝ่าฝืนจะต้องมีบทลงโทษอย่างเข้มงวด	<ul style="list-style-type: none"> <li>ผู้ถือประทานบัตรได้มีการจัดอบรมให้ความรู้ในเรื่องกฎหมายจราจร และมารยาทในการใช้รถใช้ถนนให้กับพนักงานของโครงการอย่างสม่ำเสมอ พร้อมทั้งกำหนดบทลงโทษสำหรับพนักงานที่ฝ่าฝืนกฎจราจร หรือก่อความเดือดร้อนแก่ผู้ร่วมใช้เส้นทางไว้อย่างเคร่งครัด</li> </ul>	-	-




เงื่อนไขตามมาตรการ	ผลการปฏิบัติตามมาตรการ	ปัญหา อุปสรรคที่ไม่สามารถปฏิบัติตามมาตรการ และแนวทางแก้ไข	เอกสารอ้างอิง
2. ควบคุมความเร็วรถบรรทุกขนส่งแร่ที่วิ่งไป-มา ระหว่างหน้าเหมืองถึงโรงโม่หินให้ใช้ความเร็วไม่เกิน 30 กิโลเมตรต่อชั่วโมง และการขนส่งหินออกสู่แหล่งรับซื้อภายนอกในช่วงถนนลาดยางระหว่างบ้านหนองรีนถึงบ้านเขาถ้ำกฤษ ให้ใช้ความเร็วไม่เกิน 40 กิโลเมตรต่อชั่วโมง โดยการติดตั้งป้ายเตือนไว้ริมเส้นทางให้เห็นอย่างชัดเจน	<ul style="list-style-type: none"> <li>ผู้ถือประทานบัตรได้กำหนดกฎระเบียบในการควบคุมความเร็วจัดทำป้ายจำกัดความเร็วของรถบรรทุกที่จะขนส่งแร่เข้าสู่แหล่งรับซื้อภายนอกในช่วงถนนลาดยางส่วนบุคคล และเส้นทางขนส่งแร่จากหน้าเหมืองถึงโรงโม่หินให้ใช้ความเร็วไม่เกิน 30 กิโลเมตรต่อชั่วโมง โดยติดตั้งไว้ริมเส้นทางขนส่งแร่ในบริเวณที่สามารถมองเห็นได้อย่างชัดเจน</li> </ul>	-	<ul style="list-style-type: none"> <li>เอกสารแนบ 3 รูปที่ 7</li> </ul>  <p>ป้ายเตือนจำกัดความเร็ว</p>
3. ให้ความสำคัญน้ำหนักรถบรรทุกไม่ให้เกินพิกัดน้ำหนักที่กฎหมายกำหนดเพื่อป้องกันการชำรุดเสียหายของเส้นทางเร็วกว่าที่ควรจะเป็นและป้องกันการเกิดอุบัติเหตุ	<ul style="list-style-type: none"> <li>ผู้ถือประทานบัตรได้มีข้อกำหนดในการควบคุมน้ำหนักรถบรรทุกที่จะขนส่งแร่ออกจากโรงโม่หินไม่ให้เกินพิกัดที่กฎหมายกำหนด โดยควบคุมให้น้ำหนักรถบรรทุกบริเวณจุดชั่งน้ำหนักก่อนออกจากโรงโม่หินทุกครั้ง เพื่อป้องกันการชำรุดเสียหายของเส้นทางเร็วกว่าที่ควรจะเป็นและป้องกันการเกิดอุบัติเหตุ</li> </ul>	-	<ul style="list-style-type: none"> <li>เอกสารแนบ 3 รูปที่ 17</li> </ul>  <p>จุดชั่งน้ำหนักรถบรรทุก</p>
4. ให้ตรวจเช็คสภาพรถยนต์ เช่น ระบบห้ามล้อ ระบบไฟฟ้า การทำงานของเครื่องยนต์ ระบบเกียร์ พร้อมทั้งตัวถังรถและอื่นๆ ให้อยู่ในสภาพที่ใช้งานได้ดีและปลอดภัยอยู่เสมอ	<ul style="list-style-type: none"> <li>พนักงานขับรถบรรทุกของโครงการได้มีการตรวจเช็คสภาพรถยนต์ ให้อยู่ในสภาพที่พร้อมใช้งานได้ดีและปลอดภัยอยู่เสมอ</li> </ul>	-	-



เงื่อนไขตามมาตรการ	ผลการปฏิบัติตามมาตรการ	ปัญหา อุปสรรคที่ไม่สามารถปฏิบัติตามมาตรการ และแนวทางแก้ไข	เอกสารอ้างอิง
5. ให้ดูแลเส้นทางขนส่งแร่ให้อยู่ในสภาพพร้อมใช้งานได้ดีอยู่เสมอหากเกิดการชำรุดเสียหาย ทางโครงการต้องซ่อมแซมโดยปรับปรุงเส้นทางดังกล่าวทันที	<ul style="list-style-type: none"> <li>ผู้ถือประทานบัตรได้ร่วมกับผู้ประกอบการในกลุ่มเหมืองแร่เขาสามง่ามในการดูแลและซ่อมแซมเส้นทางขนส่งแร่ช่วงจากพื้นที่โครงการถึงโรงโม่หิน และทางหลวงชนบทบ้านห้วยไผ่-บ้านเขาถ้ำกูดูร ถึงทางหลวงหมายเลข 3208 และทางหลวงชนบทบ้านหนองข่อย-บ้านหนองรีนถึงทางหลวงหมายเลข 3337 ให้อยู่ในสภาพพร้อมใช้งานได้ดีอยู่เสมอ</li> </ul>	-	<ul style="list-style-type: none"> <li>เอกสารแนบ 3 รูปที่ 18</li> </ul>  <p>ถนนลาดยางส่วนบุคคลของกลุ่มโรงโม่</p>  <p>ทางหลวงชนบทหมายเลข 3208</p>  <p>ทางหลวงชนบทหมายเลข 3337</p>




เงื่อนไขตามมาตรการ	ผลการปฏิบัติตามมาตรการ	ปัญหา อุปสรรคที่ไม่สามารถปฏิบัติตามมาตรการ และแนวทางแก้ไข	เอกสารอ้างอิง
6. การขนส่งแร่จากโรงโม่หินไปยังแหล่งรับซื้อภายนอกทุกครั้ง จะต้องทำการปิดคลุมแร่ด้วยผ้าใบให้มิดชิดและล้างล้อทุกครั้ง ทั้งนี้ เพื่อป้องกันการตกหล่นของแร่และการฟุ้งกระจายของฝุ่นละออง	<ul style="list-style-type: none"> <li>ผู้ถือประทานบัตรได้ออกกฎระเบียบให้รถบรรทุกที่จะลำเลียงแร่ออกจากโรงโม่หินให้ปิดคลุมกระบะบรรทุกด้วยผ้าใบอย่างมิดชิด เพื่อป้องกันหินปลิวกระเด็นหรือร่วงหล่นลงสู่ผิวถนน โดยติดตั้งป้ายเตือนให้ปิดคลุมผ้าใบไว้ด้านหน้าทางเข้า-ออกพื้นที่โรงโม่หินให้เห็นอย่างชัดเจน</li> </ul>	-	<ul style="list-style-type: none"> <li>เอกสารแนบ 3 รูปที่ 15</li> </ul>  <p>ป้ายเตือนให้ปิดคลุมผ้าใบ</p>
7. ให้จัดทำโปสเตอร์และแผ่นพับเพื่อประชาสัมพันธ์มาตรการป้องกันและแก้ไขผลกระทบด้านการคมนาคมขนส่งแร่ เพื่อเผยแพร่ที่องค์การบริหารส่วนตำบล เทศบาล หรือที่ทำการชุมชนให้ประชาชนได้รับทราบ	<ul style="list-style-type: none"> <li>ผู้ถือประทานบัตรได้ประชาสัมพันธ์มาตรการป้องกันและแก้ไขผลกระทบด้านการคมนาคมขนส่งแร่ ให้กับองค์การบริหารส่วนตำบล เทศบาล หรือที่ทำการชุมชนให้ประชาชนได้รับทราบ</li> </ul>	-	-
<b>คุณค่าต่อคุณภาพชีวิต</b>			
<b>1. เศรษฐกิจและสังคม</b>			
1. ให้มีการจ้างแรงงานในท้องถิ่นให้มากที่สุด และให้อัตรากำลังเป็นไปตามประกาศกรมสวัสดิการและคุ้มครองแรงงาน	<ul style="list-style-type: none"> <li>ผู้ถือประทานบัตรได้พิจารณาจ้างแรงงานในท้องถิ่นเป็นหลัก โดยจะพิจารณาจากความรู้ความเชี่ยวชาญให้เหมาะสมกับงานที่ต้องปฏิบัติ เพื่อประสิทธิภาพและความปลอดภัยในการทำงาน</li> </ul>	-	-






เงื่อนไขตามมาตรการ	ผลการปฏิบัติตามมาตรการ	ปัญหา อุปสรรคที่ไม่สามารถปฏิบัติตามมาตรการ และแนวทางแก้ไข	เอกสารอ้างอิง
2. ให้ความร่วมมือกับชุมชน เพื่อพัฒนาสภาพความเป็นอยู่ของชุมชน และพัฒนาระบบสาธารณูปโภคต่างๆ ให้ดี	<ul style="list-style-type: none"> <li>ผู้ถือประทานบัตรได้มีนโยบายในการสนับสนุนและให้ความร่วมมือกับผู้นำชุมชนในการพัฒนาสภาพความเป็นอยู่ของชุมชน และพัฒนาระบบสาธารณูปโภคต่างๆ ให้ดีขึ้น</li> </ul>	-	-
<b>2. การมีส่วนร่วมของประชาชน</b>			
1. ให้ประชาสัมพันธ์ข้อมูลเกี่ยวกับมาตรการป้องกันและแก้ไขผลกระทบสิ่งแวดล้อมในประเด็นต่างๆ ที่ประชาชนวิตกกังวล	<ul style="list-style-type: none"> <li>ผู้ถือประทานบัตรได้ประชาสัมพันธ์ข้อมูลเกี่ยวกับมาตรการป้องกันและแก้ไขผลกระทบสิ่งแวดล้อมในประเด็นต่างๆ ให้กับประชาชนได้รับทราบ เพื่อลดข้อวิตกกังวลของประชาชนที่เกี่ยวกับการทำเหมืองที่จะเกิดขึ้นภายหลังได้รับอนุญาตเปิดการทำเหมือง</li> </ul>	-	-
2. ให้สร้างความสัมพันธ์อันดีระหว่างโครงการกับประชาชน ผ่านการเข้าร่วมกิจกรรมต่างๆ ภายในชุมชน เช่น การบริจาคสิ่งของ การส่งเสริมด้านการกีฬา ทำนุบำรุงศาสนา และปรับปรุงซ่อมแซมเส้นทางคมนาคมภายในชุมชน เป็นต้น	<ul style="list-style-type: none"> <li>ผู้ถือประทานบัตรได้มีนโยบายในการสนับสนุนและให้ความร่วมมือกับผู้นำชุมชนในการพัฒนาสภาพความเป็นอยู่ของชุมชน และพัฒนาระบบสาธารณูปโภคต่างๆ ให้ดีขึ้น เพื่อเป็นการสร้างความสัมพันธ์อันดีระหว่างโครงการกับประชาชน</li> </ul>	-	-


เงื่อนไขตามมาตรการ	ผลการปฏิบัติตามมาตรการ	ปัญหา อุปสรรคที่ไม่สามารถปฏิบัติ ตามมาตรการ และแนวทางแก้ไข	เอกสารอ้างอิง
<p>3. ให้ดำเนินการประชาสัมพันธ์ข้อมูลเกี่ยวกับโครงการ ในประเด็นการปฏิบัติตามมาตรการป้องกันและแก้ไข ผลกระทบสิ่งแวดล้อม ผลการติดตามตรวจสอบ ผลกระทบสิ่งแวดล้อม และผลการตรวจสอบข้อ ร้องเรียน (ถ้ามี) เพื่อให้ประชาชนร่วมแสดงความ คิดเห็น และนำข้อมูลไปปรับปรุงมาตรการต่อไป</p>	<ul style="list-style-type: none"> <li>ผู้ถือประทานบัตรได้ดำเนินการประชาสัมพันธ์ข้อมูล เกี่ยวกับโครงการ ในประเด็นการปฏิบัติตามมาตรการ ป้องกันและแก้ไขผลกระทบสิ่งแวดล้อม ผลการติดตาม ตรวจสอบผลกระทบสิ่งแวดล้อม และผลการตรวจสอบ ข้อร้องเรียน (ถ้ามี) เพื่อให้ประชาชนร่วมแสดงความ คิดเห็น และนำข้อมูลไปปรับปรุงมาตรการต่อไป</li> </ul>	<p>-</p>	<ul style="list-style-type: none"> <li>เอกสารแนบ 3 รูปที่ 19</li> </ul>  <p>บริเวณสำนักงานโรงโม่หินของ โครงการ</p>  <p>บริเวณโรงพยาบาลส่งเสริมสุขภาพ ตำบลอ่างหิน</p>  <p>บริเวณโรงพยาบาลส่งเสริมสุขภาพ ตำบลทุ่งหลวง</p>



เงื่อนไขตามมาตรการ	ผลการปฏิบัติตามมาตรการ	ปัญหา อุปสรรคที่ไม่สามารถปฏิบัติตามมาตรการ และแนวทางแก้ไข	เอกสารอ้างอิง
4. ให้จัดสรรงบประมาณเพื่อเป็นทุนการศึกษาให้แก่โรงเรียนในชุมชนที่ตั้งโครงการตามแผนความรับผิดชอบต่อสังคม ในเขตพื้นที่ชุมชนใกล้เคียง	<ul style="list-style-type: none"> <li>ผู้ถือประทานบัตรได้จัดสรรงบประมาณเพื่อเป็นทุนการศึกษาให้แก่โรงเรียนในชุมชนที่ตั้งโครงการ ตามแผนความรับผิดชอบต่อสังคมในพื้นที่ชุมชนใกล้เคียง</li> </ul>	-	-
5. ให้ดำเนินการตามมาตรการป้องกันข้อพิพาทกังวลของประชาชนในด้านต่างๆ อย่างเคร่งครัด ได้แก่	<ul style="list-style-type: none"> <li>การดำเนินโครงการได้ปฏิบัติตามมาตรการป้องกันและแก้ไขผลกระทบด้านต่างๆ เพื่อป้องกันข้อพิพาทกังวลของประชาชนอย่างเคร่งครัด ดังนี้</li> </ul>	-	-
<ul style="list-style-type: none"> <li>ให้ปรับปรุงมาตรการกำจัดฝุ่นละอองบริเวณโรงโม่หินและเข้มนวดในการฉีดพรมน้ำขณะบด และย่อยหิน และการใช้รถฉีดพรมน้ำตามแนวเส้นทางลำเลียงภายในบริเวณโรงโม่หิน จะต้องดำเนินการอย่างต่อเนื่องตลอดเวลาที่มีการปฏิบัติงาน</li> </ul>	<ul style="list-style-type: none"> <li>ในการดำเนินกิจกรรมการโม่ บด และย่อยหินของโครงการได้ใช้โรงโม่หินร่วมกับประทานบัตรที่ 21084/15933 ที่ได้มีการปรับปรุงและจัดทำระบบป้องกันผลกระทบสิ่งแวดล้อมบริเวณโรงโม่หินให้เป็นไปตามประกาศกรมอุตสาหกรรมพื้นฐานและการเหมืองแร่ไว้แล้ว และมีรายละเอียดดังต่อไปนี้</li> </ul>	-	<ul style="list-style-type: none"> <li>เอกสารแนบ 3 รูปที่ 12</li> </ul>  <p>อาคารปิดคลุมโรงโม่หิน</p>  <p>อาคารปิดคลุมยังรับหินใหญ่</p>

เงื่อนไขตามมาตรการ	ผลการปฏิบัติตามมาตรการ	ปัญหา อุปสรรคที่ไม่สามารถปฏิบัติตามมาตรการ และแนวทางแก้ไข	เอกสารอ้างอิง
			 <p>อุปกรณ์ปลายสายพาน</p>  <p>หลังคาปิดคลุมสายพานลำเลียง</p>  <p>ระบบสเปรย์น้ำ</p>
- ให้มีกิจกรรมการทำเหมืองบริเวณพื้นที่ทำเหมืองและโรงโม่หินเฉพาะช่วงเวลากลางวัน	- การดำเนินการทำเหมืองและการโม่ บด และย่อยหินภายหลังได้รับอนุญาตให้เปิดการทำเหมืองแล้วจะดำเนินการเฉพาะในช่วงเวลากลางวันเท่านั้น	-	-

เงื่อนไขตามมาตรการ	ผลการปฏิบัติตามมาตรการ	ปัญหา อุปสรรคที่ไม่สามารถปฏิบัติตามมาตรการ และแนวทางแก้ไข	เอกสารอ้างอิง
<ul style="list-style-type: none"> <li>ให้พนักงานขับรถขนส่งแร่ขับเคลื่อนด้วยความระมัดระวัง โดยเฉพาะในช่วงที่ผ่านบริเวณชุมชนเนื่องจากเส้นทางดังกล่าวมีผู้ประกอบการโรงโม่หินจำนวนมากหลายรายใช้ร่วมกันอยู่ โดยการจำกัดความเร็วของรถบรรทุกช่วงที่ผ่านชุมชน และการฉีดพรมน้ำบริเวณถนนให้มากขึ้น</li> </ul>	<ul style="list-style-type: none"> <li>ผู้ถือประทานบัตรได้จัดอบรมให้ความรู้ในเรื่องกฎหมายจราจร และมารยาทในการใช้รถใช้ถนนให้กับพนักงานของโครงการอย่างสม่ำเสมอ พร้อมทั้งกำหนดบทลงโทษสำหรับพนักงานที่ฝ่าฝืนกฎจราจร หรือก่อความเดือดร้อนแก่ผู้ร่วมใช้เส้นทางไว้อย่างเคร่งครัด</li> </ul>	-	-
<ul style="list-style-type: none"> <li>ให้ทำเหมืองเฉพาะขอบเขตพื้นที่ที่ขอประทานบัตร โดยไม่มีการขยายขอบเขตการทำเหมืองออกนอกเขตประทานบัตรที่ขอไว้แต่อย่างใด</li> </ul>	<ul style="list-style-type: none"> <li>วิศวกรผู้ควบคุมการทำเหมืองได้วางแผนเปิดดำเนินการทำเหมืองเฉพาะในขอบเขตพื้นที่ที่ขอประทานบัตรเท่านั้น ทั้งนี้ ได้มีการติดตั้งป้ายแสดงขอบเขตพื้นที่โครงการไว้ด้านหน้าพื้นที่ประทานบัตร</li> </ul>	-	<ul style="list-style-type: none"> <li>เอกสารแนบ 3 รูปที่ 20</li> </ul>  <p>ป้ายแสดงขอบเขตและข้อมูลโครงการ</p>

เงื่อนไขตามมาตรการ	ผลการปฏิบัติตามมาตรการ	ปัญหา อุปสรรคที่ไม่สามารถปฏิบัติตามมาตรการ และแนวทางแก้ไข	เอกสารอ้างอิง
<ul style="list-style-type: none"> <li>- ให้ร่วมมือกับกลุ่มผู้ประกอบการเหมืองหินและโรงโม่หินบริเวณนี้ขุดลอกคูระบายน้ำบริเวณริมเส้นทางส่วนบุคคลของกลุ่มโรงโม่หินเป็นประจำเพื่อเปิดทางน้ำให้ระบายเร็วขึ้น</li> </ul>	<ul style="list-style-type: none"> <li>- ผู้ถือประทานบัตรได้ให้ความร่วมมือกับผู้ประกอบการเหมืองหินและโรงโม่หินในกลุ่มเขาสามง่ามขุดลอกคูระบายน้ำบริเวณริมเส้นทางส่วนบุคคลของกลุ่มโรงโม่หินเป็นประจำ เพื่อเปิดทางน้ำให้ระบายเร็วขึ้น ซึ่งปัจจุบันคูระบายน้ำบริเวณริมเส้นทางส่วนบุคคลด้านหน้าโรงโม่หินของโครงการอยู่ในสภาพที่สามารถระบายน้ำได้อย่างมีประสิทธิภาพ</li> </ul>	-	<ul style="list-style-type: none"> <li>● เอกสารแนบ 3 รูปที่ 20</li> </ul>  <p>คูระบายน้ำด้านหน้าโรงโม่หิน</p>
<ul style="list-style-type: none"> <li>- ทำการระเบิดแร่เป็นเวลา คือช่วงเวลา 17.00-18.00 นาฬิกา หากมีผลกระทบเกิดขึ้นต่อพื้นที่เกษตรกรรม โครงการจะรีบทำการแก้ไขและรับผิดชอบความเสียหายที่เกิดขึ้นอย่างเป็นธรรม</li> </ul>	<ul style="list-style-type: none"> <li>- ทางโครงการได้ทำการระเบิดหน้าเหมืองเพื่อผลิตแร่วันละ 1 ครั้ง ในช่วงเวลา 17.00-18.00 น. โดยก่อนการระเบิดทุกครั้งจะมีการเปิดสัญญาณเสียงเตือนให้ได้ยินในระยะรัศมี 500 เมตร และติดตั้งป้ายเตือนระยะเวลาทำการระเบิดไว้ริมเส้นทางในบริเวณที่ผู้สัญจรไปมาสามารถมองเห็นได้อย่างชัดเจน ในกรณีที่มีผู้ได้รับผลกระทบจากการใช้วัตถุระเบิดของโครงการ วิศวกรผู้ควบคุมการทำเหมืองจะเร่งหาสาเหตุและดำเนินการแก้ไขทันที พร้อมทั้งชดเชยค่าเสียหายแก่ผู้ได้รับผลกระทบโดยเร็ว</li> </ul>	-	<ul style="list-style-type: none"> <li>● เอกสารแนบ 3 รูปที่ 5</li> </ul>  <p>ป้ายเตือนเวลาระเบิดหิน</p>
<ul style="list-style-type: none"> <li>- ให้การสนับสนุนหรือส่งเสริมด้านการกีฬาแก่เยาวชนในท้องถิ่นอย่างต่อเนื่องและจริงจัง</li> </ul>	<ul style="list-style-type: none"> <li>- ผู้ถือประทานบัตรได้มีนโยบายในการสนับสนุนและส่งเสริมด้านการกีฬาแก่เยาวชนในท้องถิ่นอย่างต่อเนื่อง เพื่อให้เยาวชนในท้องถิ่นใช้เวลาว่างอย่างเกิดประโยชน์และไม่ยุ่งเกี่ยวกับสิ่งเสพติด</li> </ul>	-	-


เงื่อนไขตามมาตรการ	ผลการปฏิบัติตามมาตรการ	ปัญหา อุปสรรคที่ไม่สามารถปฏิบัติตามมาตรการ และแนวทางแก้ไข	เอกสารอ้างอิง
- ให้การสนับสนุนกิจกรรมต่างๆ ของชุมชน เพื่อเป็นผลประโยชน์ตอบแทนชุมชนโดยให้ทำหนังสือร้องขอเข้ามา	- ผู้ถือประทานบัตรได้มีนโยบายในการสนับสนุนและให้ความร่วมมือกับผู้นำชุมชนในการพัฒนาสภาพความเป็นอยู่ของชุมชน และพัฒนาระบบสาธารณูปโภคต่างๆ ให้ดีขึ้น เพื่อเป็นการสร้างความสัมพันธ์อันดีระหว่างโครงการกับประชาชน	-	-
- ในกรณีที่การทำเหมืองของโครงการก่อให้เกิดปัญหาหรือผลกระทบต่อชุมชน โครงการจะต้องให้ความร่วมมือในการตรวจสอบและแก้ไขปัญหาที่เกิดขึ้นในทุกกรณี	- ในกรณีที่ได้รับการร้องเรียนจากประชาชนที่อาศัยอยู่ในบริเวณใกล้เคียงว่าได้รับความเดือดร้อนรำคาญจากการดำเนินโครงการ ผู้ถือประทานบัตรจะหยุดการทำเหมืองแล้วแก้ไขเหตุแห่งความเดือดร้อนให้เสร็จสิ้นก่อนเปิดดำเนินการต่อไป	-	-
6. จัดทำป้ายประชาสัมพันธ์ขนาดใหญ่ติดตั้งในชุมชนและบริเวณด้านหน้าโครงการเพื่อชี้แจงผลการปฏิบัติตามมาตรการป้องกันและแก้ไขผลกระทบสิ่งแวดล้อมและมาตรการติดตามตรวจสอบผลกระทบสิ่งแวดล้อม รวมทั้งการดำเนินการแก้ไขปัญหาเรื่องร้องเรียนหรือความเดือดร้อนของราษฎร	<ul style="list-style-type: none"> <li>ผู้ถือประทานบัตรได้ดำเนินการประชาสัมพันธ์ข้อมูลเกี่ยวกับโครงการ ในประเด็นการปฏิบัติตามมาตรการป้องกันและแก้ไขผลกระทบสิ่งแวดล้อม ผลการติดตามตรวจสอบผลกระทบสิ่งแวดล้อม รวมทั้งการดำเนินการแก้ไขปัญหาเรื่องร้องเรียนหรือความเดือดร้อนของราษฎร</li> </ul>	-	<ul style="list-style-type: none"> <li>เอกสารแนบ 3 รูปที่ 19</li> </ul>  <p>บริเวณสำนักงานโรงโม่หินของโครงการ</p>


เงื่อนไขตามมาตรการ	ผลการปฏิบัติตามมาตรการ	ปัญหา อุปสรรคที่ไม่สามารถปฏิบัติตามมาตรการ และแนวทางแก้ไข	เอกสารอ้างอิง
			 <p>บริเวณโรงพยาบาลส่งเสริมสุขภาพ ตำบลอ่างหิน</p>  <p>บริเวณโรงพยาบาลส่งเสริมสุขภาพ ตำบลทุ่งหลวง</p>
<b>3. สุขภาพอนามัยของประชาชน</b>			
1. ให้ปฏิบัติตามมาตรการป้องกันและแก้ไขผลกระทบสิ่งแวดล้อมและแก้ไขผลกระทบสิ่งแวดล้อมด้านคุณภาพอากาศ เสียง แรงสั่นสะเทือน หินปลิว และมาตรการด้านการคมนาคมอย่างเคร่งครัด	<ul style="list-style-type: none"> <li>ผู้ถือประทานบัตรได้ดูแลให้มีการปฏิบัติตามมาตรการป้องกันและแก้ไขผลกระทบสิ่งแวดล้อมในด้านคุณภาพอากาศ เสียง แรงสั่นสะเทือน หินปลิว และมาตรการด้านการคมนาคมอย่างเคร่งครัด เพื่อป้องกันผลกระทบต่อชุมชนที่อยู่ใกล้เคียงจากกิจกรรมการทำเหมืองของโครงการ</li> </ul>	-	-





เงื่อนไขตามมาตรการ	ผลการปฏิบัติตามมาตรการ	ปัญหา อุปสรรคที่ไม่สามารถปฏิบัติ ตามมาตรการ และแนวทางแก้ไข	เอกสารอ้างอิง
<p>2. ให้เผยแพร่ข้อมูลผลการติดตามตรวจสอบคุณภาพสิ่งแวดล้อมต่อสำนักงานสาธารณสุขอำเภอ และโรงพยาบาลส่งเสริมสุขภาพประจำตำบลแต่ละแห่ง พร้อมทั้งติดตั้งป้ายแสดงผลการตรวจวัดคุณภาพสิ่งแวดล้อม บริเวณสถานที่ดังกล่าวด้วย</p>	<ul style="list-style-type: none"> <li>ผู้ถือประทานบัตรได้ดำเนินการประชาสัมพันธ์ข้อมูลผลการติดตามตรวจสอบคุณภาพสิ่งแวดล้อมต่อสำนักงานสาธารณสุขอำเภอ และโรงพยาบาลส่งเสริมสุขภาพประจำตำบลแต่ละแห่งได้รับทราบ</li> </ul>	<p>-</p>	<ul style="list-style-type: none"> <li>เอกสารแนบ 3 รูปที่ 19</li> </ul> <div data-bbox="1765 427 2069 657" data-label="Image"> </div> <p>บริเวณสำนักงานโรงไม้หินของโครงการ</p> <div data-bbox="1765 762 2069 992" data-label="Image"> </div> <p>บริเวณโรงพยาบาลส่งเสริมสุขภาพตำบลอ่างหิน</p> <div data-bbox="1765 1098 2069 1327" data-label="Image"> </div> <p>บริเวณโรงพยาบาลส่งเสริมสุขภาพตำบลทุ่งหลวง</p>

เงื่อนไขตามมาตรการ	ผลการปฏิบัติตามมาตรการ	ปัญหา อุปสรรคที่ไม่สามารถปฏิบัติตามมาตรการ และแนวทางแก้ไข	เอกสารอ้างอิง
3. ให้ประสานงานกับโรงพยาบาลส่งเสริมสุขภาพตำบล เพื่อจัดทำฐานข้อมูลด้านภาวะสุขภาพของประชาชน ประกอบด้วย อายุ เพศ อาชีพ รายได้ การศึกษา พฤติกรรมการบริโภค การสูบบุหรี่ การดื่มสุรา การเจ็บป่วยด้วยโรคที่คาดว่าจะเกิดจากการทำเหมือง และกิจกรรมที่เกี่ยวข้อง อุบัติเหตุ บาดเจ็บ และสภาวะสุขภาพจิตของประชาชนที่เข้ามารับการรักษาอย่างต่อเนื่อง	<ul style="list-style-type: none"> <li>ผู้ถือประทานบัตรได้ประสานไปยังโรงพยาบาลส่งเสริมสุขภาพตำบล เพื่อจัดทำฐานข้อมูลด้านภาวะสุขภาพของประชาชน ประกอบด้วย อายุ เพศ อาชีพ รายได้ การศึกษา พฤติกรรมการบริโภค การสูบบุหรี่ การดื่มสุรา การเจ็บป่วยด้วยโรคที่คาดว่าจะเกิดจากการทำเหมือง และกิจกรรมที่เกี่ยวข้อง อุบัติเหตุ บาดเจ็บ และสภาวะทางสุขภาพจิตของประชาชนที่เข้ามารับการรักษาอย่างต่อเนื่อง</li> </ul>	-	-
4. ให้ปฏิบัติตามแผนมวลชนสัมพันธ์อย่างต่อเนื่อง เพื่อรับฟังความคิดเห็น ข้อเสนอแนะ หรือความต้องการของประชาชนในด้านต่างๆ เพื่อลดความตึงเครียด หรือความขัดแย้งจากการได้รับผลกระทบสิ่งแวดล้อมจากการทำเหมืองและกิจกรรมที่เกี่ยวข้องของโครงการ	<ul style="list-style-type: none"> <li>ถือประทานบัตรได้ปฏิบัติตามแผนมวลชนสัมพันธ์อย่างต่อเนื่อง เพื่อรับฟังความคิดเห็น ข้อเสนอแนะ หรือความต้องการของประชาชนในด้านต่างๆ เพื่อลดความตึงเครียดหรือความขัดแย้งจากการได้รับผลกระทบสิ่งแวดล้อมจากการทำเหมืองและกิจกรรมที่เกี่ยวข้องของโครงการ</li> </ul>	-	-
5. ติดตั้งป้ายแสดงผลการตรวจวัดคุณภาพสิ่งแวดล้อม บริเวณศาลาประชาคมบ้านเขาถ้ำกุ่ม บ้านเขาพระเอก บ้านดอนรวก และบ้านห้วยน้อย	<ul style="list-style-type: none"> <li>ผู้ถือประทานบัตรได้ประสานไปยังผู้นำชุมชนบ้านเขาถ้ำกุ่ม บ้านเขาพระเอก บ้านดอนรวก และบ้านห้วยน้อย ในการประชาสัมพันธ์ผลการตรวจวัดคุณภาพสิ่งแวดล้อมของโครงการ</li> </ul>	-	-
6. กำหนดช่วงเวลาดำเนินการทำเหมืองและกิจกรรมที่เกี่ยวข้อง ซึ่งรวมทั้งการขนส่งแร่ออกสู่แหล่งรับซื้อภายนอก ในช่วงเวลา 08.00-17.00 นาฬิกา	<ul style="list-style-type: none"> <li>ผู้ถือประทานบัตรได้ออกกฎระเบียบให้งดการทำเหมืองและกิจกรรมที่เกี่ยวข้องในช่วงเวลากลางคืน ซึ่งเป็นเวลาพักผ่อนของราษฎรในชุมชนที่อยู่ใกล้เคียง</li> </ul>	-	-

เงื่อนไขตามมาตรการ	ผลการปฏิบัติตามมาตรการ	ปัญหา อุปสรรคที่ไม่สามารถปฏิบัติ ตามมาตรการ และแนวทางแก้ไข	เอกสารอ้างอิง
<b>4. อาชีวอนามัย และความปลอดภัย</b>			
1. ให้จัดหาอุปกรณ์ป้องกันอันตรายส่วนบุคคลให้กับ พนักงานในขณะที่ปฏิบัติงานอยู่ในพื้นที่หน้าเหมือง เช่น ผ้าปิดจมูก ที่อุดหู หมวกนิรภัย และรองเท้า นิรภัย เป็นต้น	<ul style="list-style-type: none"> <li>ผู้ถือประทานบัตรได้จัดเตรียมอุปกรณ์ป้องกันอันตราย ส่วนบุคคลให้กับพนักงาน และควบคุมดูแลให้มีการ สวมใส่ตลอดเวลาที่ปฏิบัติงาน โดยติดตั้งป้ายเตือน ความปลอดภัยไว้ในพื้นที่โรงโม่หินของโครงการให้ พนักงานสามารถมองเห็นและนำไปปฏิบัติ</li> </ul>	-	<ul style="list-style-type: none"> <li>เอกสารแนบ 3 รูปที่ 8</li> </ul>  <p>การสวมใส่อุปกรณ์ป้องกันอันตราย ส่วนบุคคล</p>
2. ให้การศึกษาอบรมแก่พนักงานถึงวิธีการทำงานของ เครื่องจักรกล และอุปกรณ์แต่ละประเภท	<ul style="list-style-type: none"> <li>ผู้ถือประทานบัตรได้จัดอบรมเกี่ยวกับข้อบังคับและ คู่มือว่าด้วยความปลอดภัยในการทำงานทุกครั้งที่มีการ รับพนักงานเข้ามาใหม่หรือมีการเปลี่ยนหน้าที่การ ทำงาน เพื่อให้พนักงานสามารถปฏิบัติงานได้อย่าง ถูกต้องและปลอดภัย ตลอดจนให้การศึกษาอบรมแก่ พนักงานถึงวิธีการทำงานของเครื่องจักรกลแต่ละชนิด และอุปกรณ์แต่ละประเภท หรือเมื่อมีการเปลี่ยนแปลง เครื่องจักรใหม่จนมั่นใจว่าพนักงานสามารถทำงานได้ อย่างปลอดภัย</li> </ul>	-	-

เงื่อนไขตามมาตรการ	ผลการปฏิบัติตามมาตรการ	ปัญหา อุปสรรคที่ไม่สามารถปฏิบัติตามมาตรการ และแนวทางแก้ไข	เอกสารอ้างอิง
3. ให้สับเปลี่ยนหน้าที่ของพนักงานไม่ให้ทำงานในบริเวณที่มีเสียงดังนานเกินไป พร้อมทั้งดูแลรักษาเครื่องจักรอุปกรณ์ต่างๆ ให้อยู่ในสภาพที่สมบูรณ์ใช้งานได้ดี	<ul style="list-style-type: none"> <li>ผู้ถือประทานบัตรได้มีการสับเปลี่ยนหน้าที่ของพนักงานเพื่อป้องกันไม่ให้งานในบริเวณที่มีเสียงดังนานเกินไป พร้อมทั้งดูแลรักษาเครื่องจักรอุปกรณ์ต่างๆ ให้อยู่ในสภาพที่สมบูรณ์ใช้งานได้ดี</li> </ul>	-	-
4. ให้มีการปิดกั้นอันตรายจากบริเวณต่างๆ เช่น บริเวณสายพาน ฟันเฟือง เป็นต้น รวมทั้งตรวจสอบประสิทธิภาพและความพร้อมของเครื่องมือ เครื่องจักรก่อนดำเนินการ เพื่อมิให้เกิดอันตรายต่อผู้ใช้เครื่องจักรนั้นๆ	<ul style="list-style-type: none"> <li>ผู้ถือประทานบัตรได้มีการปิดกั้นอันตรายจากบริเวณต่างๆ รวมทั้งตรวจสอบประสิทธิภาพ และความพร้อมของเครื่องมือ เครื่องจักรก่อนเปิดดำเนินการ เพื่อมิให้เกิดอันตรายต่อผู้ใช้เครื่องจักรนั้นๆ</li> </ul>	-	-
5. จัดให้มีปัจจัยในการปฐมพยาบาล เพื่อช่วยเหลือคนงานได้ทันที เมื่อประสบอันตรายหรือเจ็บป่วยโดยไม่คิดมูลค่า และมีรถสำหรับส่งคนเจ็บส่งโรงพยาบาล	<ul style="list-style-type: none"> <li>ผู้ถือประทานบัตรได้จัดเตรียมอุปกรณ์ปฐมพยาบาลเบื้องต้นไว้สำหรับกรณีที่พนักงานได้รับอุบัติเหตุ หรือมีอาการเจ็บป่วยโดยไม่คิดมูลค่า พร้อมทั้งจัดเตรียมรถสำหรับนำคนเจ็บส่งโรงพยาบาล</li> </ul>	-	<ul style="list-style-type: none"> <li>เอกสารแนบ 3 รูปที่ 22</li> </ul>  <p>อุปกรณ์ปฐมพยาบาลเบื้องต้น</p>

เงื่อนไขตามมาตรการ	ผลการปฏิบัติตามมาตรการ	ปัญหา อุปสรรคที่ไม่สามารถปฏิบัติตามมาตรการ และแนวทางแก้ไข	เอกสารอ้างอิง
6. ให้จัดหาน้ำดื่มที่สะอาด และสร้างห้องสุขาไว้บริการคนงานอย่างเพียงพอ	<ul style="list-style-type: none"> <li>ผู้ถือประทานบัตรได้จัดเตรียมน้ำดื่มที่สะอาด และห้องสุขา ไว้บริการคนงานอย่างเพียงพอ</li> </ul>	-	<ul style="list-style-type: none"> <li>เอกสารแนบ 3 รูปที่ 23</li> </ul>  <p>น้ำดื่มสะอาด</p>  <p>ห้องสุขา</p>
7. ให้มีผู้ควบคุมการดำเนินงานเป็นประจำ เพื่อความปลอดภัยและป้องกันอุบัติเหตุ สำหรับการท่าเหมือง และมีบันทึกผลการตรวจไว้เป็นหลักฐาน เพื่อแสดงแก่พนักงานเจ้าหน้าที่	<ul style="list-style-type: none"> <li>การดำเนินโครงการได้มีผู้จัดการเหมืองเป็นผู้ควบคุมการดำเนินงานเป็นประจำ เพื่อความปลอดภัยและป้องกันอุบัติเหตุ สำหรับการท่าเหมือง และมีบันทึกผลการตรวจไว้เป็นหลักฐานเพื่อแสดงแก่พนักงานเจ้าหน้าที่</li> </ul>	-	-

เงื่อนไขตามมาตรการ	ผลการปฏิบัติตามมาตรการ	ปัญหา อุปสรรคที่ไม่สามารถปฏิบัติตามมาตรการ และแนวทางแก้ไข	เอกสารอ้างอิง
8. ให้ปฏิบัติตามวิธีการให้ความคุ้มครองแก่พนักงานและความปลอดภัยแก่บุคคลภายนอก ตามกฎกระทรวงฉบับที่ 9 (พ.ศ. 2513) และกฎกระทรวงฉบับที่ 50 (พ.ศ. 2552) ออกตามความในมาตราที่ 17 แห่งพระราชบัญญัติแร่ พ.ศ. 2510 ในส่วนที่เกี่ยวข้องกับการทำเหมืองอย่างเคร่งครัด	<ul style="list-style-type: none"> <li>ผู้ถือประทานบัตรจะปฏิบัติตามวิธีการให้ความคุ้มครองแก่พนักงานและความปลอดภัยแก่บุคคลภายนอกตามกฎหมายกระทรวงฉบับที่ 9 (พ.ศ. 2513) และกฎกระทรวงฉบับที่ 50 (พ.ศ. 2525) ออกตามความในมาตราที่ 17 แห่งพระราชบัญญัติแร่ พ.ศ. 2510 อย่างเคร่งครัด</li> </ul>	-	-
<b>5. ประวัติศาสตร์ และสุนทรียภาพ</b>			
1. กำชับเจ้าหน้าที่ผู้ปฏิบัติงานบริเวณหน้าเหมือง ให้หมั่นสังเกต หากพบโบราณวัตถุอย่างหนึ่งอย่างใดที่ฝังอยู่ใต้ดิน หรือในชั้นหิน จะต้องหยุดดำเนินการทำเหมือง และรีบแจ้งต่อสำนักศิลปากรที่ 1 ราชบุรี เพื่อตรวจสอบก่อนที่จะดำเนินการทำเหมืองต่อไป	<ul style="list-style-type: none"> <li>ในระหว่างการทำเหมือง หากขุดพบโบราณวัตถุหรือร่องรอยโบราณคดี ผู้ถือประทานบัตรจะรายงานและขอความร่วมมือจากสำนักศิลปากรในท้องที่เข้าไปดำเนินการตรวจสอบพื้นที่โดยในระหว่างการสำรวจจะให้หยุดการทำเหมืองชั่วคราวและหากพิสูจน์แล้วว่าเป็นแหล่งโบราณคดี ผู้ถือประทานบัตรจะปฏิบัติตามเงื่อนไขของหน่วยงานที่เกี่ยวข้องโดยไม่มีข้อเรียกร้องใดๆ</li> </ul>	-	-
2. หลีกเลี่ยงงานระเบิดหินในช่วงวันสำคัญทางพุทธศาสนา เพื่อมิให้เกิดการรบกวนการประกอบกิจกรรมทางศาสนาของราษฎรบริเวณใกล้เคียง	<ul style="list-style-type: none"> <li>ผู้ถือประทานบัตรได้กำหนดให้งดการระเบิดในช่วงวันสำคัญทางพุทธศาสนา เพื่อมิให้เกิดการรบกวนการประกอบกิจกรรมทางศาสนาของราษฎรบริเวณวัดถ้ำยอดทอง วัดเขาถ้ำกุ่ม และวัดเขาพระเอก</li> </ul>	-	-



เงื่อนไขตามมาตรการ	ผลการปฏิบัติตามมาตรการ	ปัญหา อุปสรรคที่ไม่สามารถปฏิบัติ ตามมาตรการ และแนวทางแก้ไข	เอกสารอ้างอิง
3. ดำเนินการฟื้นฟูสภาพพื้นที่ที่ผ่านการทำเหมืองตาม แผนการฟื้นฟูที่กำหนดไว้อย่างเคร่งครัด เพื่อปรับปรุง สภาพภูมิทัศน์ให้สอดคล้องกับพื้นที่ข้างเคียงและ สามารถใช้ประโยชน์พื้นที่ในด้านอื่นๆ ที่เหมาะสม ต่อไป	<ul style="list-style-type: none"> <li>กรณีที่มีพื้นที่ที่ผ่านการทำเหมืองและสิ้นสุดการใช้ ประโยชน์แล้ว ทางโครงการจะดำเนินการปรับปรุง ฟื้นฟูสภาพพื้นที่ดังกล่าวตามแผนงานด้านการฟื้นฟู พื้นที่เหมืองตามที่เสนอไว้ในรายงานแผนการฟื้นฟู พื้นที่ทำเหมืองอย่างเคร่งครัด เพื่อปรับปรุงสภาพ ภูมิทัศน์ให้สอดคล้องกับพื้นที่ข้างเคียงและสามารถ ใช้ประโยชน์พื้นที่ในด้านอื่นๆ ที่เหมาะสมต่อไป</li> </ul>	-	-




## 2.2 มาตรการติดตามตรวจสอบคุณภาพสิ่งแวดล้อม




ผลการติดตามตรวจสอบคุณภาพสิ่งแวดล้อม โครงการเหมืองแร่หินอุตสาหกรรมชนิดหินปูน เพื่ออุตสาหกรรมก่อสร้าง ประทานบัตรที่ 21086/16368 ของบริษัท ศิลาเพชรชุมพล จำกัด ร่วมแผนผังโครงการทำเหมืองเดียวกันกับประทานบัตรที่ 21092/16369 ของบริษัท โรงไม้หินสมานมิตร จำกัด และประทานบัตรที่ 21093/16370 ของห้างหุ้นส่วนจำกัด โรงไม้หินศิลาเพิ่มพูน ตั้งอยู่ที่ หมู่ที่ 1 ตำบลอ่างหิน และหมู่ที่ 8 ตำบลทุ่งหลวง อำเภอปากท่อ จังหวัดราชบุรี ตามผลพิจารณารายงานการวิเคราะห์ผลกระทบสิ่งแวดล้อม หนังสือที่ ทส 1009.2/4069 ลงวันที่ 3 พฤษภาคม 2554 มีรายละเอียดสถานีตรวจวัดแสดงดังรูปที่ 2-1 และรายละเอียดผลการตรวจวัดดังต่อไปนี้




ตารางที่ 2-4 มาตรการติดตามตรวจสอบผลกระทบสิ่งแวดล้อม

เงื่อนไขตามมาตรการ	ผลการปฏิบัติตามมาตรการ	ปัญหา อุปสรรคที่ไม่สามารถปฏิบัติตามมาตรการ และแนวทางแก้ไข	เอกสารอ้างอิง
ผู้ถือประทานบัตรได้มอบหมายให้บริษัท ไมน์ เอ็นจิเนียริ่ง คอนซัลแตนท์ จำกัด ดำเนินการตรวจวัดคุณภาพสิ่งแวดล้อม โดยมีรายละเอียดดังต่อไปนี้			
<b>1. คุณภาพอากาศ</b>			
1. ใช้เครื่องมือ High Volume Air Sampler ตรวจวัดปริมาณฝุ่นละอองแขวนลอยทั้งหมดในบรรยากาศ (TSP) และฝุ่นละอองที่มีขนาดเล็กกว่า 10 ไมครอน (PM-10) เฉลี่ยในคาบ 24 ชั่วโมง เป็นระยะเวลา 3 วันต่อเนื่อง จำนวน 4 สถานี ได้แก่ วัดถ้ำยอดทอง บ้านหนองรีน บ้านเขาภูบ (จุดที่ 2) และสำนักงานโรงโม่หินของโครงการ ปีละ 3 ครั้ง คือในช่วงสัปดาห์ที่ 4 ของเดือนกุมภาพันธ์ มิถุนายน และธันวาคม	<ul style="list-style-type: none"> <li>ดำเนินการตรวจวัดปริมาณฝุ่นละอองแขวนลอยรวม (TSP) และปริมาณฝุ่นละอองขนาดเล็กกว่า 10 ไมครอน (PM-10) จำนวน 4 สถานี ได้แก่ วัดถ้ำยอดทอง บ้านหนองรีน บ้านเขาภูบ (จุดที่ 2) และสำนักงานโรงโม่หินของโครงการ ระหว่างวันที่ 20-23 ธันวาคม 2568 พบว่า ผลการตรวจวัดปริมาณฝุ่นละอองแขวนลอยรวม (TSP) และปริมาณฝุ่นละอองขนาดเล็กกว่า 10 ไมครอน (PM-10) มีค่าอยู่ในเกณฑ์มาตรฐาน</li> </ul>	-	<ul style="list-style-type: none"> <li>เอกสารแนบ 3 รูปที่ 24</li> </ul>  <p>วัดถ้ำยอดทอง</p>  <p>บ้านหนองรีน</p>

เงื่อนไขตามมาตรการ	ผลการปฏิบัติตามมาตรการ	ปัญหา อุปสรรคที่ไม่สามารถปฏิบัติตามมาตรการ และแนวทางแก้ไข	เอกสารอ้างอิง
			 <p>บ้านเขาภู (จุดที่ 2)</p>  <p>สำนักงานโรงโม่หินของโครงการ</p>
<b>2. ระดับเสียง</b>			
<p>1. ใช้เครื่องมือวัดระดับเสียง (Sound Level Meter) ตรวจวัดระดับเสียงเฉลี่ยในคาบ 24 ชั่วโมง (Leq 24 hrs.) และระดับเสียงสูงสุด (<math>L_{max}</math>) เป็นระยะเวลา 3 วันต่อเนื่อง จำนวน 4 สถานี ได้แก่ วัดถ้ำยอดทอง บ้านหนองรีน บ้านเขาภู (จุดที่ 2) และโรงโม่หินของโครงการ ปีละ 3 ครั้ง คือในช่วงสัปดาห์ที่ 4 ของเดือนกุมภาพันธ์ มิถุนายน และธันวาคม</p>	<ul style="list-style-type: none"> <li>ดำเนินการตรวจวัดระดับเสียงเฉลี่ย 24 ชั่วโมง (Leq 24 hrs.) และระดับเสียงสูงสุด (<math>L_{max}</math>) จำนวน 4 สถานี ได้แก่ วัดถ้ำยอดทอง บ้านหนองรีน บ้านเขาภู (จุดที่ 2) และสำนักงานโรงโม่หินของโครงการ ระหว่างวันที่ 20-23 ธันวาคม 2568 พบว่า ผลการตรวจวัดระดับเสียงเฉลี่ย 24 ชั่วโมง (Leq 24 hrs.) และระดับเสียงสูงสุด (<math>L_{max}</math>) มีค่าอยู่ในเกณฑ์มาตรฐาน</li> </ul>	-	<ul style="list-style-type: none"> <li>เอกสารแนบ 3 รูปที่ 25</li> </ul>  <p>วัดถ้ำยอดทอง</p>

เงื่อนไขตามมาตรการ	ผลการปฏิบัติตามมาตรการ	ปัญหา อุปสรรคที่ไม่สามารถปฏิบัติตามมาตรการ และแนวทางแก้ไข	เอกสารอ้างอิง
			 <p>บ้านหนองรีน</p>  <p>บ้านเขาภูบ (จุดที่ 2)</p>  <p>สำนักงานโรงโม่หินของโครงการ</p>

เงื่อนไขตามมาตรการ	ผลการปฏิบัติตามมาตรการ	ปัญหา อุปสรรคที่ไม่สามารถปฏิบัติตามมาตรการ และแนวทางแก้ไข	เอกสารอ้างอิง
<b>3. แรงสั่นสะเทือน</b>			
1. ใช้เครื่องมือวัดแรงสั่นสะเทือน (Vibration Meter) ทำการตรวจวัดค่าความเร็วอนุภาค (Particle Velocity) ค่าความถี่ (Frequency) ค่าการขจัด (Displacement) และแรงอัดอากาศ (Air Pressure) จากการระเบิดหิน จำนวน 1 สถานี ได้แก่ วัดถ้ำยอดทอง ปิละ 3 ครั้ง คือในช่วงสัปดาห์ที่ 4 ของเดือนกุมภาพันธ์ มิถุนายน และธันวาคม	<ul style="list-style-type: none"> <li>ดำเนินการตรวจวัดค่าความสั่นสะเทือนขณะระเบิดหน้าเหมือง จำนวน 1 สถานี ได้แก่ วัดถ้ำยอดทอง ในวันที่ 19 ธันวาคม 2568 พบว่า ผลการตรวจวัดค่าความสั่นสะเทือนมีค่าต่ำอยู่ในเกณฑ์มาตรฐาน</li> </ul>	-	<ul style="list-style-type: none"> <li>เอกสารแนบ 3 รูปที่ 26</li> </ul>  <p>วัดถ้ำยอดทอง</p>
<b>4. คุณภาพน้ำ</b>			
1. เก็บตัวอย่างน้ำ เพื่อนำไปวิเคราะห์ดัชนีคุณภาพน้ำ ได้แก่ ความเป็นกรด-ด่าง (pH) ความขุ่น (Turbidity) ปริมาณตะกอนแขวนลอย (Total Suspended Solids) ปริมาณตะกอนละลาย (Total Dissolved Solids) ความกระด้าง (Total Hardness) ซัลเฟต (Sulfate) เหล็กทั้งหมด (Total Iron) ตะกั่ว (Lead) แคดเมียม (Cadmium) และสารหนู (Arsenic) ปิละ 2 ครั้ง ในช่วงเดือนกุมภาพันธ์ และเดือนมิถุนายน จำนวน 2 สถานี ได้แก่ บ่อรับน้ำ (Sump) ในชุมเหมือง และบ่อบาดาลวัดถ้ำยอดทอง	<ul style="list-style-type: none"> <li>การดำเนินการตรวจวัดคุณภาพสิ่งแวดล้อมในเดือนธันวาคม 2568 ไม่มีการเก็บตัวอย่างน้ำ เนื่องจากมาตรการติดตามตรวจสอบผลกระทบสิ่งแวดล้อมได้กำหนดให้ตรวจวัดคุณภาพน้ำในช่วงเดือนกุมภาพันธ์ และมิถุนายน ซึ่งทางโครงการได้มอบหมายให้บริษัท ไมน์ เอ็นจิเนียริง คอนซัลแตนท์ จำกัด ดำเนินการเก็บตัวอย่างน้ำ เพื่อวิเคราะห์คุณภาพน้ำผิวดินและน้ำใต้ดิน และรายงานให้หน่วยงานที่เกี่ยวข้องรับทราบในรายงานฉบับประจำเดือนมกราคม-มิถุนายน 2568 ตามที่กำหนดในมาตรการติดตามตรวจสอบคุณภาพสิ่งแวดล้อม เรียบร้อยแล้ว</li> </ul>	-	-

เงื่อนไขตามมาตรการ	ผลการปฏิบัติตามมาตรการ	ปัญหา อุปสรรคที่ไม่สามารถปฏิบัติตามมาตรการ และแนวทางแก้ไข	เอกสารอ้างอิง
<b>5. สาธารณสุข</b>			
1. ให้โครงการประสานกับหน่วยงานราชการที่รับผิดชอบทางด้านสาธารณสุขของชุมชนที่อยู่ใกล้เคียงพื้นที่กลุ่มเหมืองแร่เขาสามง่าม ในการจัดทำฐานข้อมูลด้านภาวะสุขภาพของชุมชน ประกอบด้วย อายุ เพศ อาชีพ รายได้ การศึกษา พฤติกรรมการบริโภค การสูบบุหรี่ การดื่มสุรา การเจ็บป่วยด้วยโรคที่คาดว่าจะเกิดจากการทำเหมืองและกิจกรรมที่เกี่ยวข้อง จากโครงการ อุบัติเหตุ การบาดเจ็บ และสภาวะทางสุขภาพจิตของประชาชนที่เข้ามารับการรักษาอย่างต่อเนื่องตลอดอายุประชนบัตร เพื่อให้ทราบสถานการณ์ภาวะสุขภาพอนามัยของชุมชนว่ามีผลกระทบจากโครงการหรือไม่ อย่างไร	<ul style="list-style-type: none"> <li>ผู้ถือประทานบัตรได้ประสานงานกับสถานีนอนามัย ตำบลอ่างหิน ตำบลทุ่งหลวง ตำบลห้วยไผ่ และตำบลดอนแร่ ที่รับผิดชอบทางด้านสาธารณสุขแก่ชุมชนที่อยู่ใกล้เคียงพื้นที่กลุ่มเหมืองเขาสามง่ามในการจัดทำฐานข้อมูลด้านภาวะสุขภาพของชุมชนเกี่ยวกับการเจ็บป่วยด้วยโรคที่คาดว่าจะเกิดจากการทำเหมืองและกิจกรรมที่เกี่ยวข้อง อุบัติเหตุ การบาดเจ็บและสภาวะทางสุขภาพจิตของประชาชนที่เข้ามารับการรักษาอย่างต่อเนื่องตลอดอายุประชนบัตร เพื่อให้ทราบสถานการณ์ภาวะสุขภาพอนามัยของชุมชนว่ามีผลกระทบจากโครงการหรือไม่อย่างไร</li> </ul>	-	-
<b>6. อาชีวอนามัย</b>			
1. กำหนดให้มีการตรวจสุขภาพประจำปีของพนักงานเหมืองและโรงโม่หิน ได้แก่ สุขภาพทั่วไป สมรรถภาพการได้ยิน และสมรรถภาพปอด และ Silicosis	<ul style="list-style-type: none"> <li>ผู้ถือประทานบัตรได้จัดสรรงบประมาณในการตรวจสุขภาพให้พนักงานของโครงการให้มีการตรวจสมรรถภาพของร่างกายโดยทั่วไป ได้แก่ สมรรถภาพการได้ยิน และสมรรถภาพปอด และ Silicosis เป็นประจำทุกปีอย่างต่อเนื่อง</li> </ul>	-	<ul style="list-style-type: none"> <li>เอกสารแนบ 10</li> </ul>

## 2.2.1 คุณภาพอากาศ

### 1) ดัชนีตรวจวัด

- ปริมาณฝุ่นละอองแขวนลอยรวม (TSP)
- ปริมาณฝุ่นละอองขนาดเล็กกว่า 10 ไมครอน (PM-10)

### 2) สถานีตรวจวัด

- |                               |                                     |
|-------------------------------|-------------------------------------|
| - วัดถ้ำยอดทอง                | พิกัด UTM 47 P 577664 E, 1489836 N. |
| - บ้านหนองรีน                 | พิกัด UTM 47 P 577190 E, 1487439 N. |
| - บ้านเขาภูบ (จุดที่ 2)       | พิกัด UTM 47 P 575755 E, 1487476 N. |
| - สำนักงานโรงโม่หินของโครงการ | พิกัด UTM 47 P 576935 E, 1488577 N. |

### 3) วิธีการตรวจวัดฝุ่นละออง

ฝุ่นละอองแขวนลอยรวม (TSP) ซึ่งแขวนลอยอยู่ในอากาศจะถูกดูดผ่านกระดาศกรองชนิดก๊อซไฟเบอร์ที่ผ่านการอบ-ซัง (Equilibrate) อย่างน้อย 24 ชั่วโมง ด้วยอัตราการไหลของอากาศในช่วง 40-60 ลูกบาศก์ฟุตต่อนาที ตลอดระยะเวลา 24 ชั่วโมง จากนั้นนำกระดาศกรองไปอบ-ซังอีกครั้ง เพื่อให้ทราบน้ำหนักของฝุ่นละอองแล้วนำมาคำนวณค่าความเข้มข้นของฝุ่นละอองรวมเฉลี่ย 24 ชั่วโมง

ฝุ่นละอองขนาดเล็ก (PM-10) ซึ่งแขวนลอยอยู่ในอากาศจะถูกดูดผ่านตัวคัดขนาดฝุ่นก่อนเข้าสู่กระดาศกรองชนิดก๊อซไฟเบอร์ที่ผ่านการอบ-ซัง (Equilibrate) อย่างน้อย 24 ชั่วโมง ด้วยอัตราการไหลของอากาศในช่วง 40-60 ลูกบาศก์ฟุตต่อนาที ตลอดระยะเวลา 24 ชั่วโมง จากนั้นนำกระดาศกรองไปอบ-ซังอีกครั้ง เพื่อให้ทราบน้ำหนักของฝุ่นละออง แล้วนำมาคำนวณค่าความเข้มข้นของฝุ่นละอองรวมเฉลี่ย 24 ชั่วโมง

### 4) ผลการตรวจวัดคุณภาพอากาศ

ผลการตรวจวัดปริมาณฝุ่นละอองแขวนลอยรวม (TSP) และปริมาณฝุ่นละอองขนาดเล็กกว่า 10 ไมครอน (PM-10) โครงการเหมืองแร่หินอุตสาหกรรมชนิดหินปูน เพื่ออุตสาหกรรมก่อสร้าง ประทานบัตรที่ 21086/16368 ของบริษัท ศิลาเพชรชุมพล จำกัด ร่วมแผนผังโครงการทำเหมืองเดียวกันกับประทานบัตรที่ 21092/16369 ของบริษัท โรงโม่หินสมานมิตร จำกัด และประทานบัตรที่ 21093/16370 ของห้างหุ้นส่วนจำกัด โรงโม่หินศิลาเพิ่มพูน จำนวน 4 สถานี ได้แก่ วัดถ้ำยอดทอง บ้านหนองรีน บ้านเขาภูบ (จุดที่ 2) และสำนักงานโรงโม่หินของโครงการ ระหว่างวันที่ 20-23 ธันวาคม 2568 มีค่าผลการตรวจวัดแสดงดังตารางที่ 2-5 แสดงผลการตรวจวัดทางห้องปฏิบัติการดังเอกสารแนบ 11 เอกสารสอบเทียบเครื่องมือดังเอกสารแนบ 12 และเอกสารอนุญาตขึ้นทะเบียนห้องปฏิบัติการวิเคราะห์ดังเอกสารแนบ 13

ตารางที่ 2-5 ผลการตรวจวัดคุณภาพอากาศในบรรยากาศโดยทั่วไป ระหว่างวันที่ 20-23 ธันวาคม 2568

สถานีตรวจวัด	วันที่ตรวจวัด	ผลการตรวจวัด (มิลลิกรัมต่อลูกบาศก์เมตร)	
		ปริมาณฝุ่นละอองรวม : TSP	ฝุ่นละอองขนาดเล็กกว่า 10 ไมครอน : PM-10
วัดถ้ำยอดทอง	20-21/12/2568	0.026	0.010
	21-22/12/2568	0.031	0.012
	22-23/12/2568	0.023	0.009
บ้านหนองรีน	20-21/12/2568	0.082	0.033
	21-22/12/2568	0.089	0.034
	22-23/12/2568	0.072	0.029
บ้านเขาภูบ (จุดที่ 2)	20-21/12/2568	0.029	0.012
	21-22/12/2568	0.036	0.014
	22-23/12/2568	0.030	0.012
สำนักงานโรงโม่หินของ โครงการ	20-21/12/2568	0.106	0.042
	21-22/12/2568	0.128	0.051
	22-23/12/2568	0.112	0.045
ค่ามาตรฐาน <sup>1)</sup>		0.330	0.120

หมายเหตุ : <sup>1)</sup> ประกาศคณะกรรมการสิ่งแวดล้อมแห่งชาติ ฉบับที่ 24 (พ.ศ. 2547) เรื่อง กำหนดมาตรฐานคุณภาพอากาศในบรรยากาศโดยทั่วไป  
ประกาศในราชกิจจานุเบกษา เล่ม 121 ตอนพิเศษ 104 ง ประกาศ ณ วันที่ 9 สิงหาคม พ.ศ. 2547



**รูปที่ 2-1 แสดงตำแหน่งตรวจวัดคุณภาพสิ่งแวดล้อม**

**สัญลักษณ์ :**

- พื้นที่โครงการ ประทานบัตรที่ 21086/16368
- ประทานบัตรข้างเคียง
- ค่าขอประทานบัตรข้างเคียง
- โรงโม่หินของโครงการ

**จุดตรวจวัดอากาศและเสียง**

1. วัดถ้ำยอดทอง
2. บ้านหนองรีน
3. บ้านเขาภู (จุดที่ 2)
4. สำนักงานโรงโม่หินของโครงการ

**จุดตรวจวัดความสั่นสะเทือน**

1. วัดถ้ำยอดทอง

**จุดตรวจวัดน้ำผิวดิน**

1. บ่อรับน้ำ (Sump) ในชุมชนเหมือง

**จุดตรวจวัดน้ำใต้ดิน**

1. น้ำบาดาลวัดถ้ำยอดทอง



## 2.2.2 ระดับเสียง

### 1) ดัชนีในการตรวจวัด

- ระดับเสียงเฉลี่ย 24 ชั่วโมง (Leq 24 hrs.)
- ระดับเสียงสูงสุด ( $L_{max}$ )

### 2) ตำแหน่งของสถานที่ที่ตรวจวัด

- |                               |                                     |
|-------------------------------|-------------------------------------|
| - วัดถ้ำยอดทอง                | พิกัด UTM 47 P 577664 E, 1489836 N. |
| - บ้านหนองรีน                 | พิกัด UTM 47 P 577190 E, 1487439 N. |
| - บ้านเขาภูบ (จุดที่ 2)       | พิกัด UTM 47 P 575755 E, 1487476 N. |
| - สำนักงานโรงโม่หินของโครงการ | พิกัด UTM 47 P 576935 E, 1488577 N. |

### 3) อุปกรณ์ในการตรวจวัด

- Sound Level Meter
- Acoustic Calibrator
- ชุดติดตั้งเครื่องตรวจวัดระดับเสียง
- ตลับเมตร
- Global Positioning System

### 4) วิธีการตรวจวัด

การตรวจวัดระดับเสียงเฉลี่ย 24 ชั่วโมง (Leq 24 hrs.) ดำเนินการโดยติดตั้งเครื่องวัดระดับเสียง (Sound Level Meter) ให้สูงจากพื้นไม่น้อยกว่า 1.20 เมตร และห่างจากกำแพงหรือสิ่งกีดขวางในรัศมี 3.50 เมตร เพื่อป้องกันการสะท้อนกลับของเสียง กำหนดให้ด้านไมโครโฟนหันไปทางแหล่งกำเนิดเสียง ที่ตรวจวัด โดยกำหนดให้อยู่ในวงจรรถ่วงน้ำหนัก เอ (Weighting A) การตอบสนองแบบฟาสต์ (Fast), Mode Leq กำหนดช่วงเวลาเฉลี่ย 1 ชั่วโมง โดยมีการปรับเทียบค่าความถูกต้องทั้งในภายในเครื่อง (Internal) และจากอะคูสติคคาลิเบรเตอร์ จากนั้นเปิดเครื่องกำหนดช่วงของระดับเสียงให้เหมาะสม และตั้งเครื่องทิ้งไว้ 1 ชั่วโมง เมื่อเครื่องทำงานตามคาบเวลาที่ตั้งไว้ จึงบันทึกค่าระดับเสียงเฉลี่ยราย ชั่วโมง และจดบันทึกค่าเฉลี่ยรายชั่วโมงให้ครบจำนวน 24 ชั่วโมง เพื่อนำมาคำนวณโดยใช้สูตรทาง คณิตศาสตร์แล้วจะได้ค่าเฉลี่ย 24 ชั่วโมง (Leq 24 hrs.) การคำนวณค่าระดับเสียงเป็นวิธีการของ องค์การระหว่างประเทศว่าด้วยมาตรฐาน (International Organization of Standardization, ISO) เป็นไปตามประกาศคณะกรรมการสิ่งแวดล้อมแห่งชาติ ฉบับที่ 15 (พ.ศ.2540) เรื่อง กำหนดมาตรฐาน ระดับเสียงโดยทั่วไป

### 5) ผลการตรวจวัดระดับเสียง

ผลการตรวจวัดระดับเสียงเฉลี่ย 24 ชั่วโมง (Leq 24 hrs.) และระดับเสียงสูงสุด ( $L_{max}$ ) โครงการ เหมืองแร่หินอุตสาหกรรมชนิดหินปูน เพื่ออุตสาหกรรมก่อสร้าง ประทานบัตรที่ 21086/16368 ของ บริษัท ศิลาเพชรซุมพล จำกัด ร่วมแผนผังโครงการทำเหมืองเดียวกันกับประทานบัตรที่ 21092/16369 ของบริษัท โรงโม่หินสมานมิตร จำกัด และประทานบัตรที่ 21093/16370 ของห้างหุ้นส่วนจำกัด โรงโม่หินศิลาเพิ่มพูน จำนวน 4 สถานี ได้แก่ วัดถ้ำยอดทอง บ้านหนองรีน บ้านเขาภูบ (จุดที่ 2) และ สำนักงานโรงโม่หินของโครงการ ระหว่างวันที่ 20-23 ธันวาคม 2568 มีค่าผลการตรวจวัดแสดงดังตารางที่ 2-6 แสดงผลการตรวจวัดทางห้องปฏิบัติการดังเอกสารแนบ 11 เอกสารสอบเทียบเครื่องมือดังเอกสาร แนบ 12 และเอกสารอนุญาตขึ้นทะเบียนห้องปฏิบัติการวิเคราะห์ดังเอกสารแนบ 13

ตารางที่ 2-6 ผลการตรวจวัดระดับเสียงโดยทั่วไป ระหว่างวันที่ 20-23 ธันวาคม 2568

สถานีตรวจวัด	วันที่ตรวจวัด	ผลการตรวจวัด [เดซิเบล(เอ)]	
		ระดับเสียงเฉลี่ย 24 ชั่วโมง (Leq 24 hrs.)	ระดับเสียงสูงสุด (L <sub>max</sub> )
วัดถ้ำยอดทอง	20-21/12/2568	48.1	84.8
	21-22/12/2568	46.8	84.8
	22-23/12/2568	49.6	85.8
บ้านหนองรีน	20-21/12/2568	57.9	86.5
	21-22/12/2568	60.0	95.4
	22-23/12/2568	59.4	87.0
บ้านเขาภูบ (จุดที่ 2)	20-21/12/2568	54.4	87.8
	21-22/12/2568	55.0	86.9
	22-23/12/2568	55.9	99.6
สำนักงานโรงโม่หินของ โครงการ	20-21/12/2568	60.5	93.7
	21-22/12/2568	60.2	89.8
	22-23/12/2568	59.6	94.3
ค่ามาตรฐาน <sup>1)</sup>		70.0	115.0

หมายเหตุ : <sup>1)</sup> ประกาศคณะกรรมการสิ่งแวดล้อมแห่งชาติ ฉบับที่ 15 (พ.ศ. 2540) เรื่อง กำหนดมาตรฐานระดับเสียงโดยทั่วไป

### 2.2.3 ค่าความสั่นสะเทือน

#### 1) ดัชนีในการตรวจวัด

- ความเร็วของอนุภาค (Peak Particle Velocity, mm/sec)
- ความถี่ (Frequency, Hz)
- ระยะขจัด (Displacement, mm)
- แรงอัดอากาศ (Peak Sound Pressure Level, pa.(L)

#### 2) จุดตรวจวัด

- วัดถ้ายอดทอง พิกัด UTM 47 P 577664 E, 1489836 N.

#### 3) อุปกรณ์ในการตรวจวัด

- Mini Mate Plus Series III
- Global Positioning System
- ระดับน้ำ
- ตลับเมตร
- คอมพิวเตอร์

#### 4) วิธีการตรวจวัด

ติดตั้งเครื่อง Mini Mate Plus Series III บริเวณขอบของเขตประทานบัตรหรือเขตประกอบการหรือขอบด้านนอกของเขตกันชน (Buffer Zone) โดยใช้มาตรฐานความสั่นสะเทือนตามมาตรฐานองค์การระหว่างประเทศว่าด้วยมาตรฐาน (International Organization for Standardization) ที่ ISO 4866 โดยการตรวจวัดความสั่นสะเทือนให้เป็นไปตามมาตรฐาน DIN 4150n การติดตั้งเครื่องมือตรวจวัดจะตั้งบนพื้นดินในแนวราบในระดับที่เท่ากัน โดยต้องทำให้หัววัดความสั่นสะเทือนไม่สามารถขยับหรือเคลื่อนไหวยจากตำแหน่งที่ติดตั้งในขณะที่ทำการตรวจวัดได้หรือหากทำการตรวจวัดบนฐานคอนกรีตที่มีความสูงจากพื้นดินไม่เกิน 0.5 เมตร เป็นไปตามประกาศกระทรวงทรัพยากรธรรมชาติและสิ่งแวดล้อม เรื่อง กำหนดมาตรฐานควบคุมระดับเสียงและความสั่นสะเทือนจากการทำเหมืองหิน ตีพิมพ์ในราชกิจจานุเบกษา เล่ม 122 ตอนที่ 125 ง ลงวันที่ 29 ธันวาคม 2548

#### 5) ผลการตรวจวัด

ผลการตรวจวัดแรงสั่นสะเทือนขณะระเบิดเหมือง (ความเร็วอนุภาค ความถี่ ระยะขจัด และแรงอัดอากาศ) โครงการเหมืองแร่หินอุตสาหกรรมชนิดหินปูน เพื่ออุตสาหกรรมก่อสร้าง ประทานบัตรที่ 21086/16368 ของบริษัท ศิลาเพชรซุมพล จำกัด ร่วมแผนผังโครงการทำเหมืองเดียวกันกับประทานบัตรที่ 21092/16369 ของบริษัท โรงโม่หินสมานมิตร จำกัด และประทานบัตรที่ 21093/16370 ของห้างหุ้นส่วนจำกัด โรงโม่หินศิลาเพิ่มพูน จำนวน 1 สถานี ได้แก่ วัดถ้ายอดทอง ในวันที่ 19 ธันวาคม 2568 มีค่าผลการตรวจวัดแสดงดังตารางที่ 2-7 แสดงผลการตรวจวัดทางห้องปฏิบัติการดังเอกสารแนบ 11 เอกสารสอบเทียบเครื่องมือดังเอกสารแนบ 12 และเอกสารอนุญาตขึ้นทะเบียนห้องปฏิบัติการวิเคราะห์ดังเอกสารแนบ 13

ตารางที่ 2-7 ผลการตรวจวัดค่าความสั่นสะเทือนขณะระเบิดหน้าเหมือง ในวันที่ 19 ธันวาคม 2568

สถานี ตรวจวัด	พารามิเตอร์	ความถี่ (เฮิรตซ์)	ความเร็ว อนุภาค (มม./วินาที)	ค่ามาตรฐาน <sup>1)</sup>	ระยะขจัด (มม.)	ค่ามาตรฐาน <sup>1)</sup>	แรงอัด อากาศ
วัดถ้ำยอดทอง	TRANSVERSE	6	0.323	12.7	0.009	0.34	5.182
	VERTICAL	23	0.418	28.9	0.022	0.20	
	LONGITUDINAL	20	0.567	25.1	0.004	0.20	

หมายเหตุ : <sup>1)</sup> ประกาศกระทรวงทรัพยากรธรรมชาติและสิ่งแวดล้อม เรื่อง กำหนดมาตรฐานควบคุมระดับเสียงและความสั่นสะเทือนจากการทำเหมืองหิน  
ตีพิมพ์ในราชกิจจานุเบกษา เล่ม 122 ตอนที่ 125 ง ลงวันที่ 29 ธันวาคม 2548  
เวลาระเบิดเหมือง 17.45 น.